



COMUNE di BREGUZZO
(Provincia di Trento)

PIANO REGOLATORE GENERALE VARIANTE 2013

INSEDIAMENTO STORICO

ESTRATTO SCHEDE OGGETTO DI VARIANTE

APRILE 2014

Adozione definitiva

Arch. Remo Zulberti
P.zza Principale 84
38082 Cimego (TN)
remozulberti@hotmail.com
cell. 335.8391680

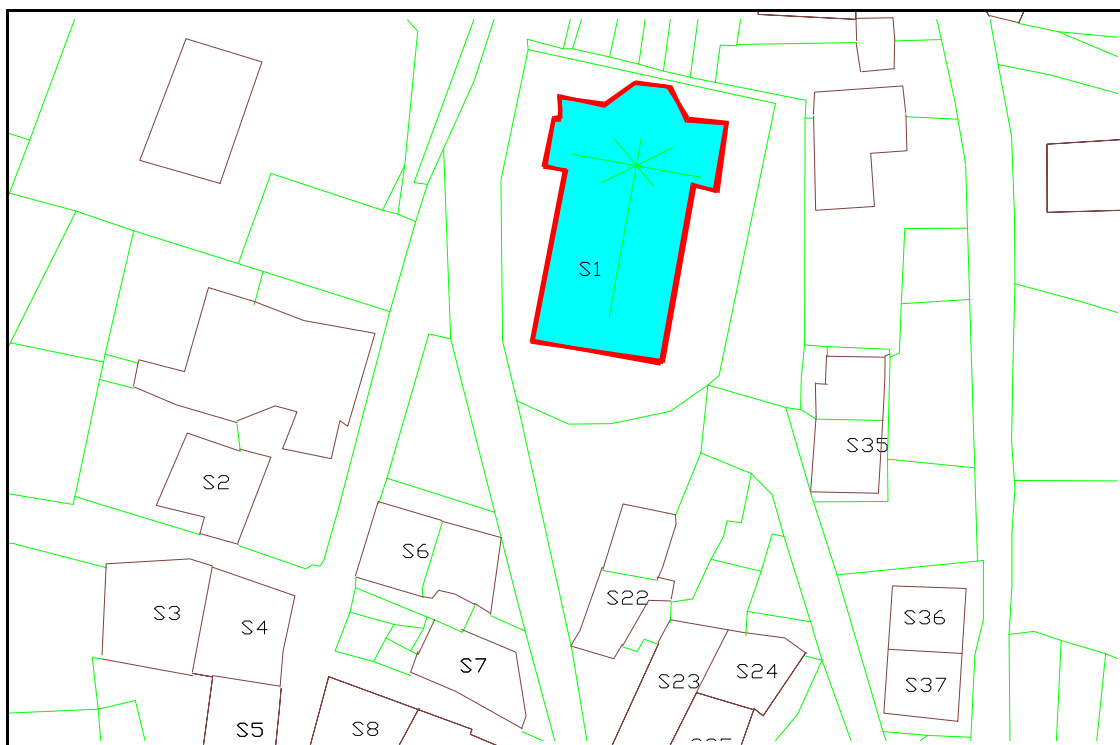


P.R.G. del Comune di Breguzzo - Rilevazione degli insediamenti storici
Edifici Interni al Centro Storico

Numero: 1	
Comprensorio: C8	Foglio di mappa: 3
Comune amministrativo: Breguzzo	N. di particella P.ed.: 1
Comune Catastale: Breguzzo I	Data Rilievo: Settembre 2006
Indirizzo/Localita' :Breguzzo	Rilevatore: Thomas Franzinelli



Scala 1 : 1000



ANALISI

1	Tipologia funzionale	EDIFICIO PREV. RESIDENZIALE	A	X	BAITA	E	
		EDIFICIO PRODUTTIVO	B		MALGA	F	
		EDIFICIO SPECIALE	C		DEPOSITO	G	
		STALLA-FIENILE	D		GARAGE	H	

2	Epoca di costruzione	ANTERIORE AL 1860	8	6
		TRA IL 1860 E IL 1939	6	
		POSTERIORE AL 1939	4	

3	Tipologia architettonica storica	ALTA DEFINIZIONE	8	8
		MEDIA DEFINIZIONE	6	
		BASSA DEFINIZIONE	4	
		NESSUNA DEFINIZIONE	0	

4	Permanenza dei caratteri formali tradizionali	VOLUMETRICI ORIGINALI	2	1	0	22
		CARATTERI COSTRUTTIVI	2	1	0	
		CARATTERI COMPLEMENT.	2	1	0	
		ASPETTI DECORATIVI	2	1	0	
		TOTALE				

5	Destinazione d'uso originaria	CONSERVATA	X
		MODIFICATA PARZIALMENTE	
		MODIFICATA TOTALMENTE	
		NON INDIVIDUATA	

6	Degrado fisico	NULLO	X
		MEDIO	
		ELEVATO	

7	Grado utilizzo	UTILIZZATO	X
		SOTTOUTILIZZATO	
		IN STATO DI ABBANDONO	

8	Spazi di pertinenza	ALTA QUALITA'	X
		MEDIA QUALITA'	
		BASSA QUALITA'	

9	Vincoli legislativi:
----------	-----------------------------

10	Categoria di intervento prevista dal piano precedente: Restauro
-----------	---

11	Note:
-----------	--------------

PROGETTO

12	Categoria di intervento prevista:	RESTAURO	X
		RISANAMENTO CONSERVATIVO	
		RISTRUTTURAZIONE	
		DEMOLIZIONE E RICOSTRUZIONE	
		DEMOLIZIONE	

13	Vincoli particolari: TIPO / OGGETTO DI VINCOLO : VINCOLO DIRETTO/DICHIARATO DI INTERESSE D.Lgs. 42/2004 (CHIESA DI S. ANDREA APOSTOLO)
-----------	--

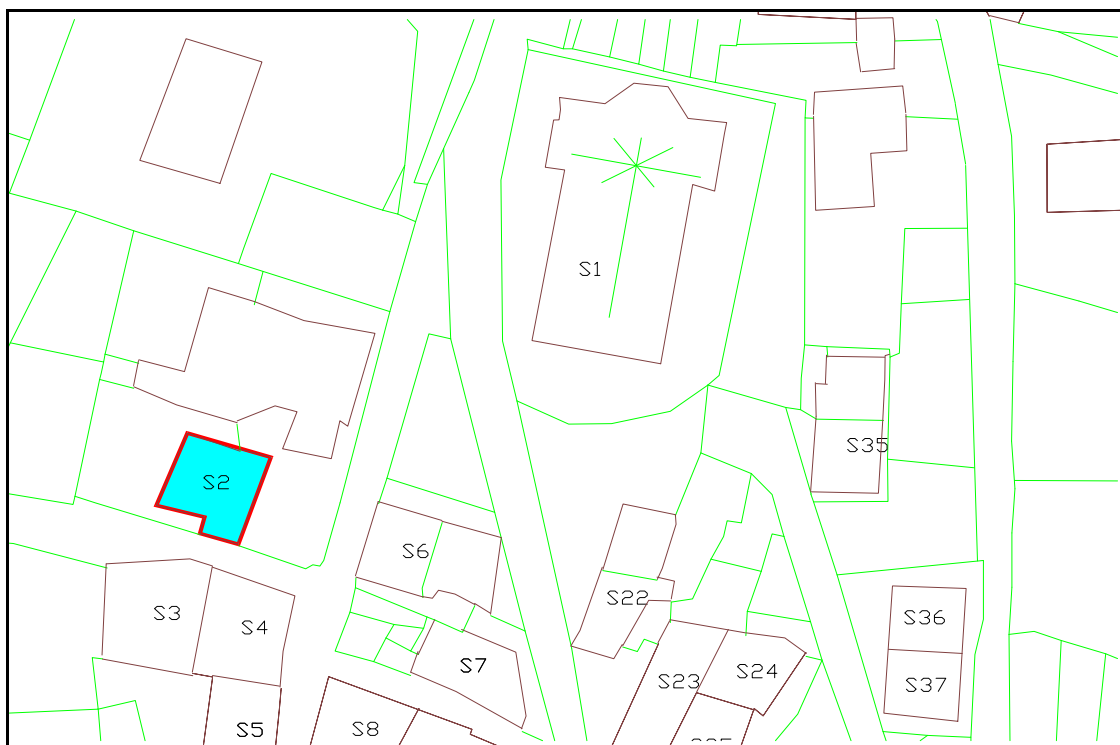
14	Categoria di intervento prevista per gli spazi di pertinenza: Restauro
-----------	--

P.R.G. del Comune di Breguzzo - Rilevazione degli insediamenti storici
Edifici Interni al Centro Storico

Numero: 2	
Comprensorio: C8	Foglio di mappa: 3
Comune amministrativo: Breguzzo	N. di particella P.ed.: 3
Comune Catastale: Breguzzo I	Data Rilievo: Settembre 2006
Indirizzo/Localita' :Breguzzo	Rilevatore: Thomas Franzinelli



Scala 1 : 1000



ANALISI

1	Tipologia funzionale	EDIFICIO PREV. RESIDENZIALE	A	<input checked="" type="checkbox"/>	BAITA	E	
		EDIFICIO PRODUTTIVO	B		MALGA	F	
		EDIFICIO SPECIALE	C		DEPOSITO	G	
		STALLA-FIENILE	D		GARAGE	H	
2	Epoca di costruzione	ANTERIORE AL 1860			8	8	
		TRA IL 1860 E IL 1939			6		
		POSTERIORE AL 1939			4		
3	Tipologia architettonica storica	ALTA DEFINIZIONE			8		
		MEDIA DEFINIZIONE			6		
		BASSA DEFINIZIONE			4	4	
		NESSUNA DEFINIZIONE			0		
4	Permanenza dei caratteri formali tradizionali	VOLUMETRICI ORIGINALI	2	1	0	0	
		CARATTERI COSTRUTTIVI	2	1	0	0	
		CARATTERI COMPLEMENT.	2	1	0	0	
		ASPETTI DECORATIVI	2	1	0	0	
		TOTALE				12	
5	Destinazione d'uso originaria	CONSERVATA			<input checked="" type="checkbox"/>		
		MODIFICATA PARZIALMENTE					
		MODIFICATA TOTALMENTE					
		NON INDIVIDUATA					
6	Degrado fisico	NULLO			<input checked="" type="checkbox"/>		
		MEDIO					
		ELEVATO					
7	Grado utilizzo	UTILIZZATO					
		SOTTOUTILIZZATO			<input checked="" type="checkbox"/>		
		IN STATO DI ABBANDONO					
8	Spazi di pertinenza	ALTA QUALITA'					
		MEDIA QUALITA'			<input checked="" type="checkbox"/>		
		BASSA QUALITA'					
9	Vincoli legislativi:						
10	Categoria di intervento prevista dal piano precedente: Ristrutturazione						
11	Note:						

PROGETTO

12	Categoria di intervento prevista:	RESTAURO	
		RISANAMENTO CONSERVATIVO	
		RISTRUTTURAZIONE	<input checked="" type="checkbox"/>
		DEMOLIZIONE E RICOSTRUZIONE	
		DEMOLIZIONE	
13	Vincoli particolari: TIPO / OGGETTO DI VINCOLO :		
14	Categoria di intervento prevista per gli spazi di pertinenza: Ristrutturazione		

P.R.G. del Comune di Breguzzo - Rilevazione degli insediamenti storici
Edifici Interni al Centro Storico

Numero: 3	
Comprensorio: C8	Foglio di mappa: 3
Comune amministrativo: Breguzzo	N. di particella P.ed.: 4
Comune Catastale: Breguzzo I	Data Rilievo: Settembre 2006
Indirizzo/Località': Breguzzo	Rilevatore: Thomas Franzinelli



Scala 1 : 1000



ANALISI

1	Tipologia funzionale	EDIFICIO PREV. RESIDENZIALE	A		BAITA	E	
		EDIFICIO PRODUTTIVO	B		MALGA	F	
		EDIFICIO SPECIALE	C	X	DEPOSITO	G	
		STALLA-FIENILE	D		GARAGE	H	

2	Epoca di costruzione	ANTERIORE AL 1860	8		8
		TRA IL 1860 E IL 1939	6		
		POSTERIORE AL 1939	4		

3	Tipologia architettonica storica	ALTA DEFINIZIONE	8		6
		MEDIA DEFINIZIONE	6		
		BASSA DEFINIZIONE	4		
		NESSUNA DEFINIZIONE	0		

4	Permanenza dei caratteri formali tradizionali	VOLUMETRICI ORIGINALI	2	1	0	2
		CARATTERI COSTRUTTIVI	2	1	0	1
		CARATTERI COMPLEMENT.	2	1	0	1
		ASPETTI DECORATIVI	2	1	0	1
		TOTALE				

5	Destinazione d'uso originaria	CONSERVATA		
		MODIFICATA PARZIALMENTE		
		MODIFICATA TOTALMENTE	X	
		NON INDIVIDUATA		

6	Degrado fisico	NULLO	X
		MEDIO	
		ELEVATO	

7	Grado utilizzo	UTILIZZATO	X
		SOTTOUTILIZZATO	
		IN STATO DI ABBANDONO	

8	Spazi di pertinenza	ALTA QUALITA'	
		MEDIA QUALITA'	X
		BASSA QUALITA'	

9	Vincoli legislativi:
----------	-----------------------------

10	Categoria di intervento prevista dal piano precedente: Restauro
-----------	---

11	Note:
-----------	--------------

PROGETTO

12	Categoria di intervento prevista:	RESTAURO	
		RISANAMENTO CONSERVATIVO	X
		RISTRUTTURAZIONE	
		DEMOLIZIONE E RICOSTRUZIONE	
		DEMOLIZIONE	

13	Vincoli particolari: <div style="border: 1px solid black; padding: 5px; min-height: 40px;"> TIPO / OGGETTO DI VINCOLO : </div>
-----------	--

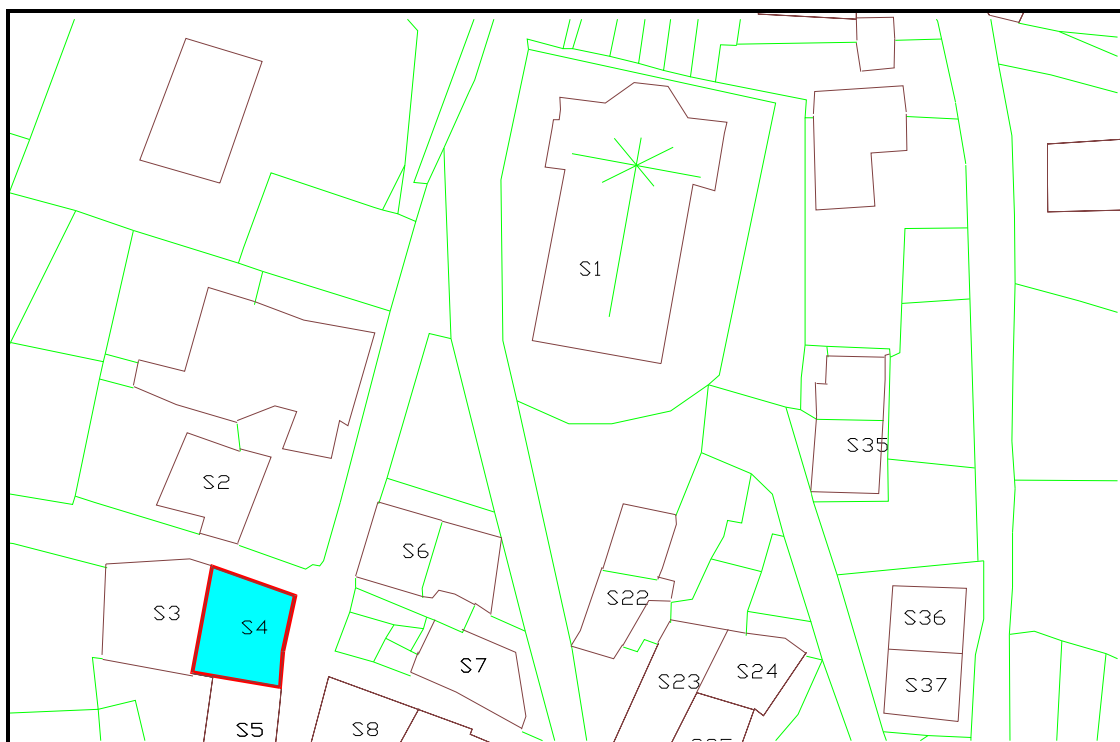
14	Categoria di intervento prevista per gli spazi di pertinenza: Ristrutturazione
-----------	--

P.R.G. del Comune di Breguzzo - Rilevazione degli insediamenti storici
Edifici Interni al Centro Storico

Numero: 4	
Comprensorio: C8	Foglio di mappa: 3
Comune amministrativo: Breguzzo	N. di particella P.ed.: 5
Comune Catastale: Breguzzo I	Data Rilievo: Settembre 2006
Indirizzo/Localita' :Breguzzo	Rilevatore: Thomas Franzinelli



Scala 1 : 1000



ANALISI

1	Tipologia funzionale	EDIFICIO PREV. RESIDENZIALE	A	<input checked="" type="checkbox"/>	BAITA	E	
		EDIFICIO PRODUTTIVO	B		MALGA	F	
		EDIFICIO SPECIALE	C		DEPOSITO	G	
		STALLA-FIENILE	D		GARAGE	H	

2	Epoca di costruzione	ANTERIORE AL 1860	8		8
		TRA IL 1860 E IL 1939	6		
		POSTERIORE AL 1939	4		

3	Tipologia architettonica storica	ALTA DEFINIZIONE	8		
		MEDIA DEFINIZIONE	6		
		BASSA DEFINIZIONE	4		4
		NESSUNA DEFINIZIONE	0		

4	Permanenza dei caratteri formali tradizionali	VOLUMETRICI ORIGINALI	2	1	0	1
		CARATTERI COSTRUTTIVI	2	1	0	1
		CARATTERI COMPLEMENT.	2	1	0	2
		ASPETTI DECORATIVI	2	1	0	1
		TOTALE				

5	Destinazione d'uso originaria	CONSERVATA	<input checked="" type="checkbox"/>
		MODIFICATA PARZIALMENTE	<input type="checkbox"/>
		MODIFICATA TOTALMENTE	<input type="checkbox"/>
		NON INDIVIDUATA	<input type="checkbox"/>

6	Degrado fisico	NULLO	
		MEDIO	<input checked="" type="checkbox"/>
		ELEVATO	<input type="checkbox"/>

7	Grado utilizzo	UTILIZZATO	
		SOTTOUTILIZZATO	<input type="checkbox"/>
		IN STATO DI ABBANDONO	<input checked="" type="checkbox"/>

8	Spazi di pertinenza	ALTA QUALITA'	
		MEDIA QUALITA'	<input checked="" type="checkbox"/>
		BASSA QUALITA'	<input type="checkbox"/>

9	Vincoli legislativi:
----------	-----------------------------

10	Categoria di intervento prevista dal piano precedente: Risanamento Conservativo
-----------	--

11	Note:
-----------	--------------

PROGETTO

12	Categoria di intervento prevista:	RESTAURO	
		RISANAMENTO CONSERVATIVO	<input checked="" type="checkbox"/>
		RISTRUTTURAZIONE	<input type="checkbox"/>
		DEMOLIZIONE E RICOSTRUZIONE	<input type="checkbox"/>
		DEMOLIZIONE	<input type="checkbox"/>

13	Vincoli particolari: TIPO / OGGETTO DI VINCOLO : Restauro e Conservazione contorni in granito e inferriate sulle finestre nord al primo piano.
-----------	--

14	Categoria di intervento prevista per gli spazi di pertinenza: Risanamento Conservativo
-----------	---

P.R.G. del Comune di Breguzzo - Rilevazione degli insediamenti storici
Edifici Interni al Centro Storico

Numero: 5	
Comprensorio: C8	Foglio di mappa: 3
Comune amministrativo: Breguzzo	N. di particella P.ed.: 5
Comune Catastale: Breguzzo I	Data Rilievo: Settembre 2006
Indirizzo/Localita' :Breguzzo	Rilevatore: Thomas Franzinelli



Scala 1 : 1000



ANALISI

1	Tipologia funzionale	EDIFICIO PREV. RESIDENZIALE	A	<input checked="" type="checkbox"/>	BAITA	E	
		EDIFICIO PRODUTTIVO	B		MALGA	F	
		EDIFICIO SPECIALE	C		DEPOSITO	G	
		STALLA-FIENILE	D		GARAGE	H	

2	Epoca di costruzione	ANTERIORE AL 1860	8		8
		TRA IL 1860 E IL 1939	6		
		POSTERIORE AL 1939	4		

3	Tipologia architettonica storica	ALTA DEFINIZIONE	8		
		MEDIA DEFINIZIONE	6		
		BASSA DEFINIZIONE	4		4
		NESSUNA DEFINIZIONE	0		

4	Permanenza dei caratteri formali tradizionali	VOLUMETRICI ORIGINALI	2	1	0	1
		CARATTERI COSTRUTTIVI	2	1	0	1
		CARATTERI COMPLEMENT.	2	1	0	1
		ASPETTI DECORATIVI	2	1	0	1
		TOTALE				

5	Destinazione d'uso originaria	CONSERVATA	<input checked="" type="checkbox"/>
		MODIFICATA PARZIALMENTE	<input type="checkbox"/>
		MODIFICATA TOTALMENTE	<input type="checkbox"/>
		NON INDIVIDUATA	<input type="checkbox"/>

6	Degrado fisico	NULLO	
		MEDIO	<input checked="" type="checkbox"/>
		ELEVATO	<input type="checkbox"/>

7	Grado utilizzo	UTILIZZATO	
		SOTTOUTILIZZATO	<input checked="" type="checkbox"/>
		IN STATO DI ABBANDONO	<input type="checkbox"/>

8	Spazi di pertinenza	ALTA QUALITA'	
		MEDIA QUALITA'	<input checked="" type="checkbox"/>
		BASSA QUALITA'	<input type="checkbox"/>

9	Vincoli legislativi:
----------	-----------------------------

10	Categoria di intervento prevista dal piano precedente: Risanamento Conservativo
-----------	--

11	Note:
-----------	--------------

PROGETTO

12	Categoria di intervento prevista:	RESTAURO	
		RISANAMENTO CONSERVATIVO	<input checked="" type="checkbox"/>
		RISTRUTTURAZIONE	<input type="checkbox"/>
		DEMOLIZIONE E RICOSTRUZIONE	<input type="checkbox"/>
		DEMOLIZIONE	<input type="checkbox"/>

13	Vincoli particolari: TIPO / OGGETTO DI VINCOLO :
-----------	--

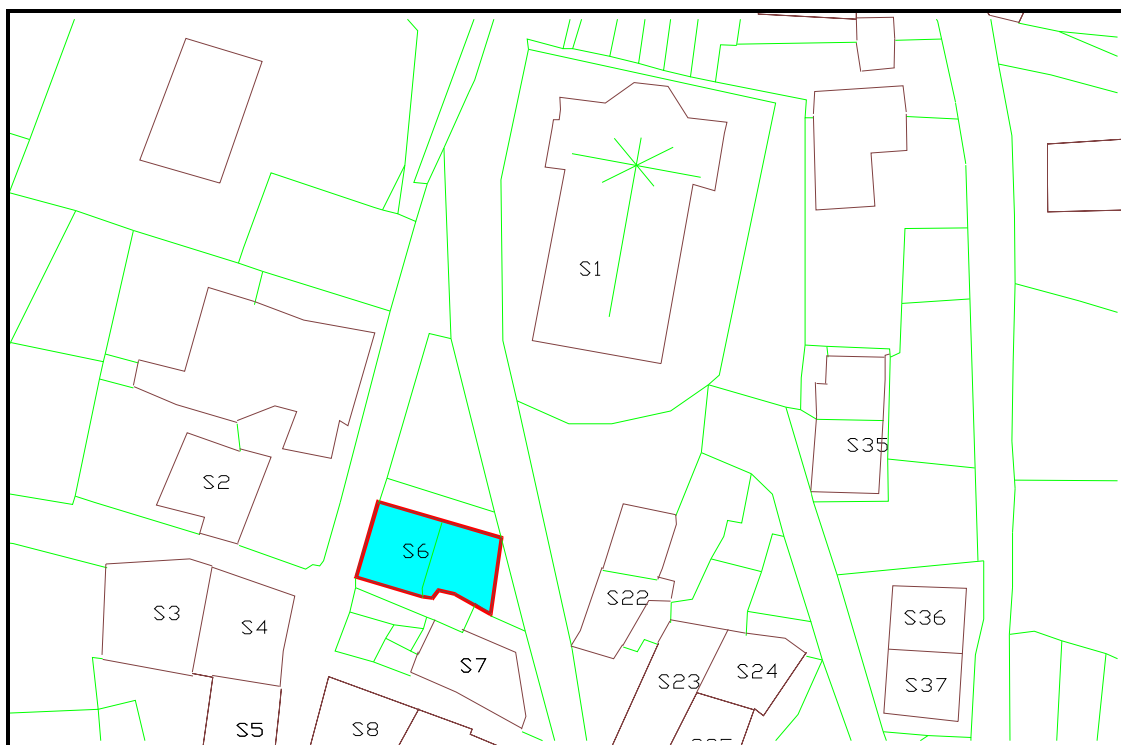
14	Categoria di intervento prevista per gli spazi di pertinenza: Risanamento Conservativo
-----------	---

P.R.G. del Comune di Breguzzo - Rilevazione degli insediamenti storici
Edifici Interni al Centro Storico

Numero: 6	
Comprensorio: C8	Foglio di mappa: 3
Comune amministrativo: Breguzzo	N. di particella P.ed.: 7/1
Comune Catastale: Breguzzo I	Data Rilievo: Settembre 2006
Indirizzo/Localita' :Breguzzo	Rilevatore: Thomas Franzinelli



Scala 1 : 1000



ANALISI

1	Tipologia funzionale	EDIFICIO PREV. RESIDENZIALE	A	<input checked="" type="checkbox"/>	BAITA	E	
		EDIFICIO PRODUTTIVO	B		MALGA	F	
		EDIFICIO SPECIALE	C		DEPOSITO	G	
		STALLA-FIENILE	D		GARAGE	H	

2	Epoca di costruzione	ANTERIORE AL 1860	8		8
		TRA IL 1860 E IL 1939	6		
		POSTERIORE AL 1939	4		

3	Tipologia architettonica storica	ALTA DEFINIZIONE	8		
		MEDIA DEFINIZIONE	6		
		BASSA DEFINIZIONE	4		4
		NESSUNA DEFINIZIONE	0		

4	Permanenza dei caratteri formali tradizionali	VOLUMETRICI ORIGINALI	2	1	0	2
		CARATTERI COSTRUTTIVI	2	1	0	1
		CARATTERI COMPLEMENT.	2	1	0	1
		ASPETTI DECORATIVI	2	1	0	1
		TOTALE				

5	Destinazione d'uso originaria	CONSERVATA	<input checked="" type="checkbox"/>
		MODIFICATA PARZIALMENTE	<input type="checkbox"/>
		MODIFICATA TOTALMENTE	<input type="checkbox"/>
		NON INDIVIDUATA	<input type="checkbox"/>

6	Degrado fisico	NULLO	
		MEDIO	<input checked="" type="checkbox"/>
		ELEVATO	<input type="checkbox"/>

7	Grado utilizzo	UTILIZZATO	
		SOTTOUTILIZZATO	<input checked="" type="checkbox"/>
		IN STATO DI ABBANDONO	<input type="checkbox"/>

8	Spazi di pertinenza	ALTA QUALITA'	
		MEDIA QUALITA'	<input checked="" type="checkbox"/>
		BASSA QUALITA'	<input type="checkbox"/>

9	Vincoli legislativi:
----------	-----------------------------

10	Categoria di intervento prevista dal piano precedente: Risanamento Conservativo
-----------	--

11	Note:
-----------	--------------

PROGETTO

12	Categoria di intervento prevista:	RESTAURO	
		RISANAMENTO CONSERVATIVO	<input checked="" type="checkbox"/>
		RISTRUTTURAZIONE	<input type="checkbox"/>
		DEMOLIZIONE E RICOSTRUZIONE	<input type="checkbox"/>
		DEMOLIZIONE	<input type="checkbox"/>

13	Vincoli particolari: TIPO / OGGETTO DI VINCOLO :
-----------	--

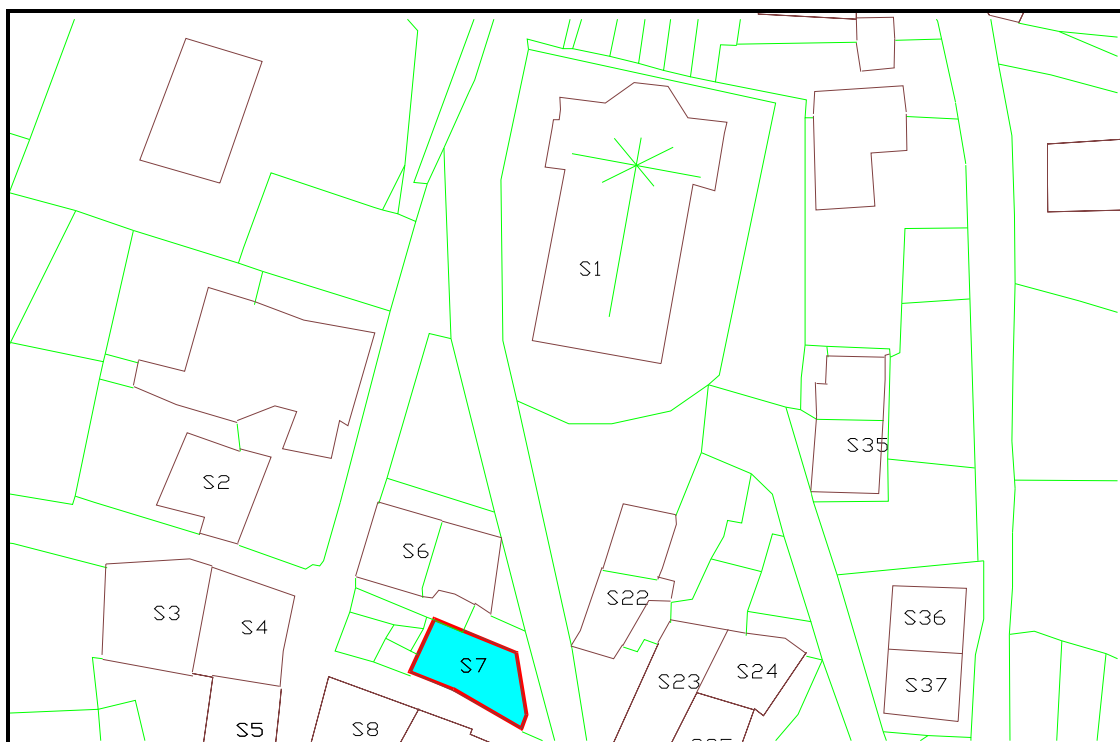
14	Categoria di intervento prevista per gli spazi di pertinenza: Risanamento Conservativo
-----------	---

P.R.G. del Comune di Breguzzo - Rilevazione degli insediamenti storici
Edifici Interni al Centro Storico

Numero: 7	
Comprensorio: C8	Foglio di mappa: 3
Comune amministrativo: Breguzzo	N. di particella P.ed.: 8
Comune Catastale: Breguzzo I	Data Rilievo: Settembre 2006
Indirizzo/Località: Breguzzo	Rilevatore: Thomas Franzinelli



Scala 1 : 1000



ANALISI

1	Tipologia funzionale	EDIFICIO PREV. RESIDENZIALE	A	<input checked="" type="checkbox"/>	BAITA	E	
		EDIFICIO PRODUTTIVO	B		MALGA	F	
		EDIFICIO SPECIALE	C		DEPOSITO	G	
		STALLA-FIENILE	D		GARAGE	H	

2	Epoca di costruzione	ANTERIORE AL 1860	8		8
		TRA IL 1860 E IL 1939	6		
		POSTERIORE AL 1939	4		

3	Tipologia architettonica storica	ALTA DEFINIZIONE	8		
		MEDIA DEFINIZIONE	6		
		BASSA DEFINIZIONE	4		4
		NESSUNA DEFINIZIONE	0		

4	Permanenza dei caratteri formali tradizionali	VOLUMETRICI ORIGINALI	2	1	0	0
		CARATTERI COSTRUTTIVI	2	1	0	0
		CARATTERI COMPLEMENT.	2	1	0	0
		ASPETTI DECORATIVI	2	1	0	0
		TOTALE				

5	Destinazione d'uso originaria	CONSERVATA	<input checked="" type="checkbox"/>
		MODIFICATA PARZIALMENTE	<input type="checkbox"/>
		MODIFICATA TOTALMENTE	<input type="checkbox"/>
		NON INDIVIDUATA	<input type="checkbox"/>

6	Degrado fisico	NULLO	
		MEDIO	<input checked="" type="checkbox"/>
		ELEVATO	<input type="checkbox"/>

7	Grado utilizzo	UTILIZZATO	
		SOTTOUTILIZZATO	<input checked="" type="checkbox"/>
		IN STATO DI ABBANDONO	<input type="checkbox"/>

8	Spazi di pertinenza	ALTA QUALITA'	
		MEDIA QUALITA'	<input checked="" type="checkbox"/>
		BASSA QUALITA'	<input type="checkbox"/>

9	Vincoli legislativi:
----------	-----------------------------

10	Categoria di intervento prevista dal piano precedente: Ristrutturazione
-----------	--

11	Note:
-----------	--------------

PROGETTO

12	Categoria di intervento prevista:	RESTAURO	
		RISANAMENTO CONSERVATIVO	
		RISTRUTTURAZIONE	<input checked="" type="checkbox"/>
		DEMOLIZIONE E RICOSTRUZIONE	
		DEMOLIZIONE	

13	Vincoli particolari:
TIPO / OGGETTO DI VINCOLO :	

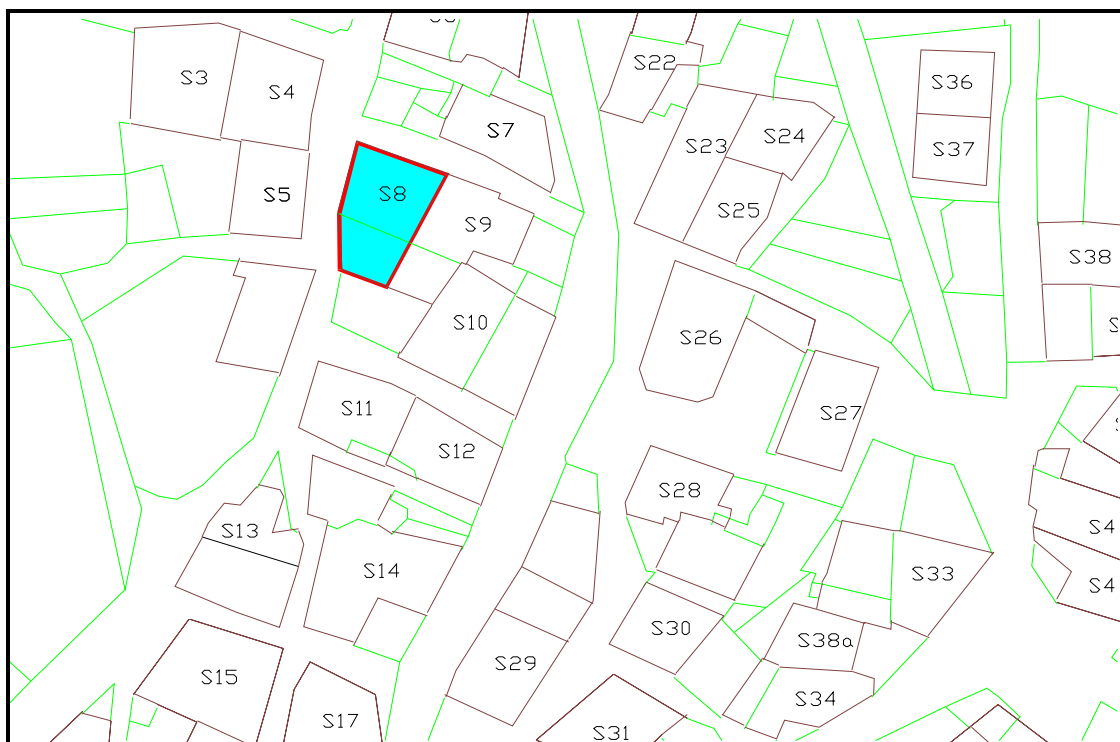
14	Categoria di intervento prevista per gli spazi di pertinenza: Ristrutturazione
-----------	---

P.R.G. del Comune di Breguzzo - Rilevazione degli insediamenti storici
Edifici Interni al Centro Storico

Numero: 8	
Comprensorio: C8	Foglio di mappa: 3
Comune amministrativo: Breguzzo	N. di particella P.ed.: 122
Comune Catastale: Breguzzo I	Data Rilievo: Settembre 2006
Indirizzo/Località: Breguzzo	Rilevatore: Thomas Franzinelli



Scala 1 : 1000



ANALISI

1	Tipologia funzionale	EDIFICIO PREV. RESIDENZIALE	A	<input checked="" type="checkbox"/>	BAITA	E	
		EDIFICIO PRODUTTIVO	B		MALGA	F	
		EDIFICIO SPECIALE	C		DEPOSITO	G	
		STALLA-FIENILE	D		GARAGE	H	

2	Epoca di costruzione	ANTERIORE AL 1860	8		8
		TRA IL 1860 E IL 1939	6		
		POSTERIORE AL 1939	4		

3	Tipologia architettonica storica	ALTA DEFINIZIONE	8		
		MEDIA DEFINIZIONE	6		
		BASSA DEFINIZIONE	4		4
		NESSUNA DEFINIZIONE	0		

4	Permanenza dei caratteri formali tradizionali	VOLUMETRICI ORIGINALI	2	1	0	0
		CARATTERI COSTRUTTIVI	2	1	0	0
		CARATTERI COMPLEMENT.	2	1	0	0
		ASPETTI DECORATIVI	2	1	0	0
		TOTALE				

5	Destinazione d'uso originaria	CONSERVATA	<input checked="" type="checkbox"/>
		MODIFICATA PARZIALMENTE	<input type="checkbox"/>
		MODIFICATA TOTALMENTE	<input type="checkbox"/>
		NON INDIVIDUATA	<input type="checkbox"/>

6	Degrado fisico	NULLO	<input checked="" type="checkbox"/>
		MEDIO	<input type="checkbox"/>
		ELEVATO	<input type="checkbox"/>

7	Grado utilizzo	UTILIZZATO	<input checked="" type="checkbox"/>
		SOTTOUTILIZZATO	<input type="checkbox"/>
		IN STATO DI ABBANDONO	<input type="checkbox"/>

8	Spazi di pertinenza	ALTA QUALITA'	
		MEDIA QUALITA'	<input checked="" type="checkbox"/>
		BASSA QUALITA'	<input type="checkbox"/>

9	Vincoli legislativi:
----------	-----------------------------

10	Categoria di intervento prevista dal piano precedente: Ristrutturazione
-----------	--

11	Note:
-----------	--------------

PROGETTO

12	Categoria di intervento prevista:	RESTAURO	
		RISANAMENTO CONSERVATIVO	
		RISTRUTTURAZIONE	<input checked="" type="checkbox"/>
		DEMOLIZIONE E RICOSTRUZIONE	
		DEMOLIZIONE	

13	Vincoli particolari:
TIPO / OGGETTO DI VINCOLO :	

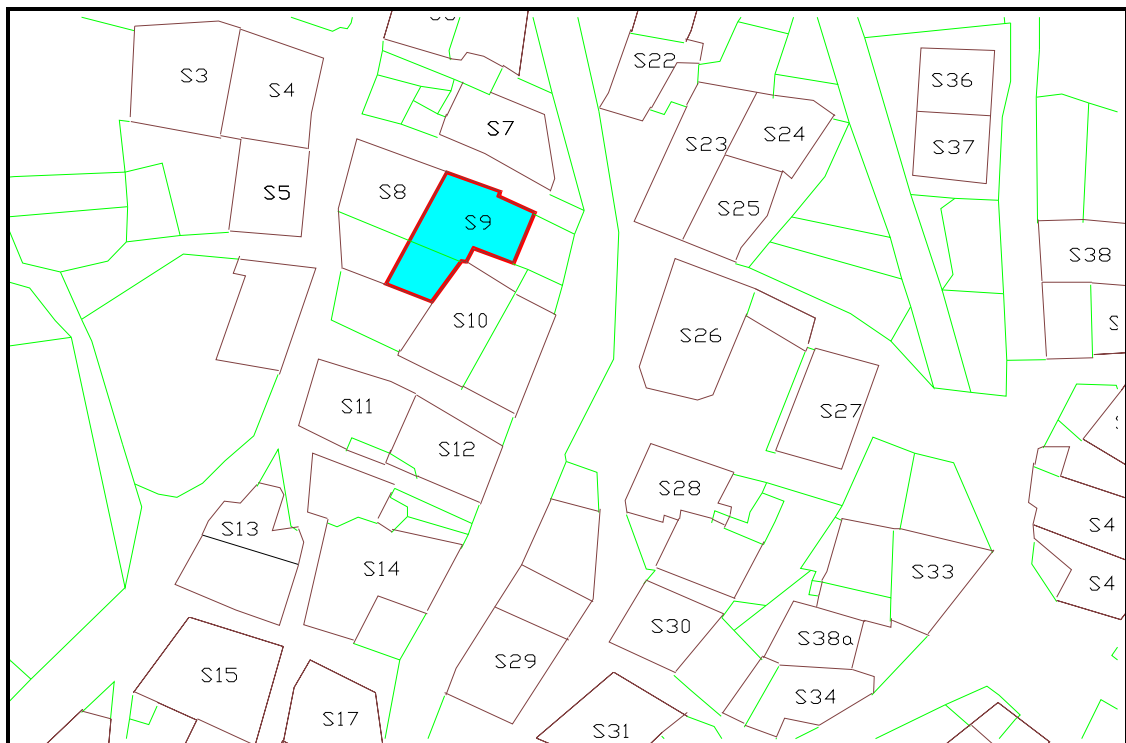
14	Categoria di intervento prevista per gli spazi di pertinenza: Ristrutturazione
-----------	---

**P.R.G. del Comune di Breguzzo - Rilevazione degli insediamenti storici
Edifici Interni al Centro Storico**

Numero: 9	
Comprensorio: C8	Foglio di mappa: 3
Comune amministrativo: Breguzzo	N. di particella P.ed.: 122-120/1
Comune Catastale: Breguzzo I	Data Rilievo: Settembre 2006
Indirizzo/Localita' :Breguzzo	Rilevatore: Thomas Franzinelli



Scala 1 : 1000



ANALISI

1	Tipologia funzionale	EDIFICIO PREV. RESIDENZIALE	A	<input checked="" type="checkbox"/>	BAITA	E	
		EDIFICIO PRODUTTIVO	B		MALGA	F	
		EDIFICIO SPECIALE	C		DEPOSITO	G	
		STALLA-FIENILE	D		GARAGE	H	

2	Epoca di costruzione	ANTERIORE AL 1860	8		8
		TRA IL 1860 E IL 1939	6		
		POSTERIORE AL 1939	4		

3	Tipologia architettonica storica	ALTA DEFINIZIONE	8		
		MEDIA DEFINIZIONE	6		
		BASSA DEFINIZIONE	4		4
		NESSUNA DEFINIZIONE	0		

4	Permanenza dei caratteri formali tradizionali	VOLUMETRICI ORIGINALI	2	1	0	0
		CARATTERI COSTRUTTIVI	2	1	0	0
		CARATTERI COMPLEMENT.	2	1	0	0
		ASPETTI DECORATIVI	2	1	0	0
		TOTALE				

5	Destinazione d'uso originaria	CONSERVATA	<input checked="" type="checkbox"/>
		MODIFICATA PARZIALMENTE	<input type="checkbox"/>
		MODIFICATA TOTALMENTE	<input type="checkbox"/>
		NON INDIVIDUATA	<input type="checkbox"/>

6	Degrado fisico	NULLO	<input checked="" type="checkbox"/>
		MEDIO	<input type="checkbox"/>
		ELEVATO	<input type="checkbox"/>

7	Grado utilizzo	UTILIZZATO	<input checked="" type="checkbox"/>
		SOTTOUTILIZZATO	<input type="checkbox"/>
		IN STATO DI ABBANDONO	<input type="checkbox"/>

8	Spazi di pertinenza	ALTA QUALITA'	
		MEDIA QUALITA'	<input checked="" type="checkbox"/>
		BASSA QUALITA'	<input type="checkbox"/>

9	Vincoli legislativi:
----------	-----------------------------

10	Categoria di intervento prevista dal piano precedente: Ristrutturazione
-----------	--

11	Note:
-----------	--------------

PROGETTO

12	Categoria di intervento prevista:	RESTAURO	
		RISANAMENTO CONSERVATIVO	
		RISTRUTTURAZIONE	<input checked="" type="checkbox"/>
		DEMOLIZIONE E RICOSTRUZIONE	
		DEMOLIZIONE	

13	Vincoli particolari: TIPO / OGGETTO DI VINCOLO :
-----------	--

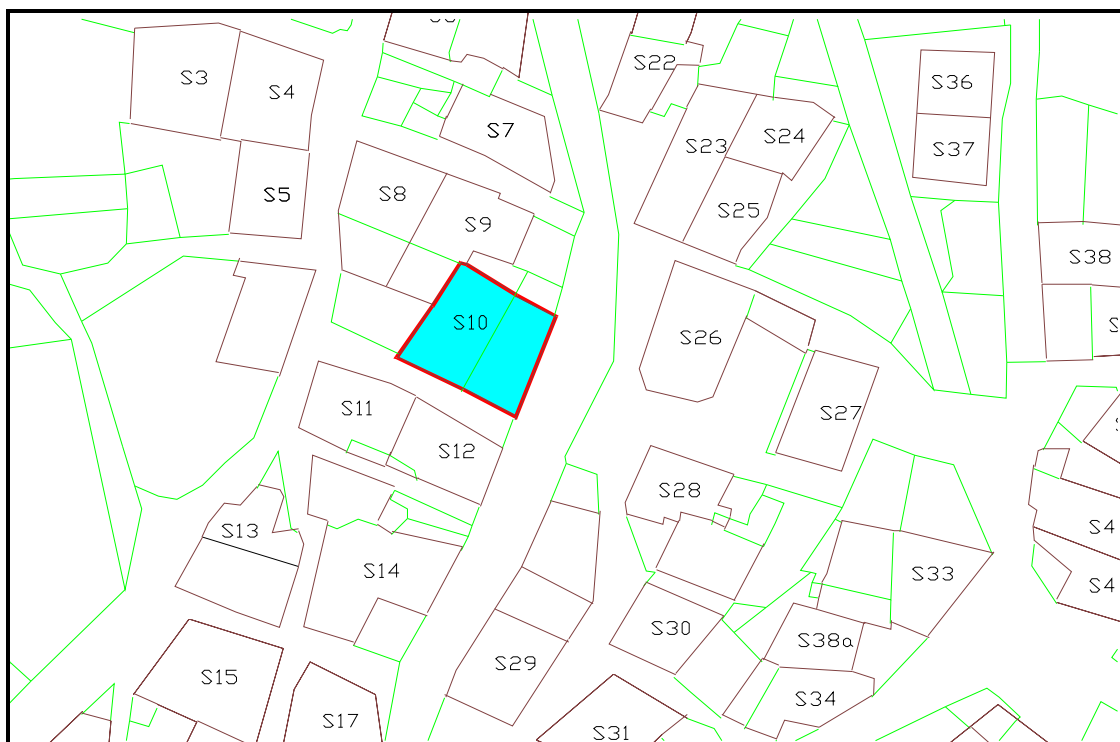
14	Categoria di intervento prevista per gli spazi di pertinenza: Ristrutturazione
-----------	---

P.R.G. del Comune di Breguzzo - Rilevazione degli insediamenti storici
Edifici Interni al Centro Storico

Numero: 10	
Comprensorio: C8	Foglio di mappa: 3
Comune amministrativo: Breguzzo	N. di particella P.ed.: 118/1- 118/2
Comune Catastale: Breguzzo I	Data Rilievo: Settembre 2006
Indirizzo/Localita' :Breguzzo	Rilevatore: Thomas Franzinelli



Scala 1 : 1000



ANALISI

1	Tipologia funzionale	EDIFICIO PREV. RESIDENZIALE	A	<input checked="" type="checkbox"/>	BAITA	E	
		EDIFICIO PRODUTTIVO	B		MALGA	F	
		EDIFICIO SPECIALE	C		DEPOSITO	G	
		STALLA-FIENILE	D		GARAGE	H	

2	Epoca di costruzione	ANTERIORE AL 1860	8	8
		TRA IL 1860 E IL 1939	6	
		POSTERIORE AL 1939	4	

3	Tipologia architettonica storica	ALTA DEFINIZIONE	8	
		MEDIA DEFINIZIONE	6	
		BASSA DEFINIZIONE	4	4
		NESSUNA DEFINIZIONE	0	

4	Permanenza dei caratteri formali tradizionali	VOLUMETRICI ORIGINALI	2	1	0	0
		CARATTERI COSTRUTTIVI	2	1	0	0
		CARATTERI COMPLEMENT.	2	1	0	0
		ASPETTI DECORATIVI	2	1	0	0
		TOTALE				

5	Destinazione d'uso originaria	CONSERVATA	<input checked="" type="checkbox"/>
		MODIFICATA PARZIALMENTE	<input type="checkbox"/>
		MODIFICATA TOTALMENTE	<input type="checkbox"/>
		NON INDIVIDUATA	<input type="checkbox"/>

6	Degrado fisico	NULLO	<input checked="" type="checkbox"/>
		MEDIO	<input type="checkbox"/>
		ELEVATO	<input type="checkbox"/>

7	Grado utilizzo	UTILIZZATO	<input checked="" type="checkbox"/>
		SOTTOUTILIZZATO	<input type="checkbox"/>
		IN STATO DI ABBANDONO	<input type="checkbox"/>

8	Spazi di pertinenza	ALTA QUALITA'	
		MEDIA QUALITA'	<input checked="" type="checkbox"/>
		BASSA QUALITA'	<input type="checkbox"/>

9	Vincoli legislativi:
----------	-----------------------------

10	Categoria di intervento prevista dal piano precedente: Ristrutturazione
-----------	--

11	Note:
-----------	--------------

PROGETTO

12	Categoria di intervento prevista:	RESTAURO	
		RISANAMENTO CONSERVATIVO	
		RISTRUTTURAZIONE	<input checked="" type="checkbox"/>
		DEMOLIZIONE E RICOSTRUZIONE	
		DEMOLIZIONE	

13	Vincoli particolari: TIPO / OGGETTO DI VINCOLO :
-----------	--

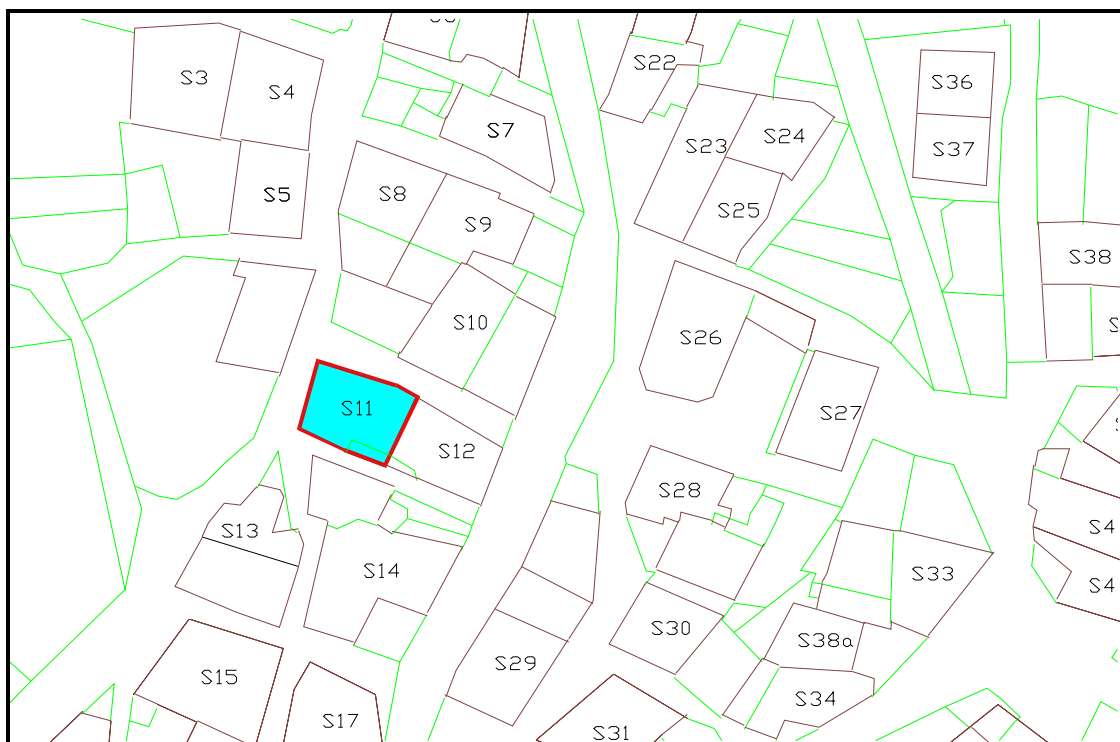
14	Categoria di intervento prevista per gli spazi di pertinenza: Ristrutturazione
-----------	---

P.R.G. del Comune di Breguzzo - Rilevazione degli insediamenti storici
Edifici Interni al Centro Storico

Numero: 11	
Comprensorio: C8	Foglio di mappa: 3
Comune amministrativo: Breguzzo	N. di particella P.ed.: 114
Comune Catastale: Breguzzo I	Data Rilievo: Settembre 2006
Indirizzo/Località: Breguzzo	Rilevatore: Thomas Franzinelli



Scala 1 : 1000



ANALISI

1	Tipologia funzionale	EDIFICIO PREV. RESIDENZIALE	A	<input checked="" type="checkbox"/>	BAITA	E	
		EDIFICIO PRODUTTIVO	B		MALGA	F	
		EDIFICIO SPECIALE	C		DEPOSITO	G	
		STALLA-FIENILE	D		GARAGE	H	

2	Epoca di costruzione	ANTERIORE AL 1860	8		8
		TRA IL 1860 E IL 1939	6		
		POSTERIORE AL 1939	4		

3	Tipologia architettonica storica	ALTA DEFINIZIONE	8		
		MEDIA DEFINIZIONE	6		
		BASSA DEFINIZIONE	4		4
		NESSUNA DEFINIZIONE	0		

4	Permanenza dei caratteri formali tradizionali	VOLUMETRICI ORIGINALI	2	1	0	0
		CARATTERI COSTRUTTIVI	2	1	0	0
		CARATTERI COMPLEMENT.	2	1	0	0
		ASPETTI DECORATIVI	2	1	0	0
		TOTALE				

5	Destinazione d'uso originaria	CONSERVATA	<input checked="" type="checkbox"/>
		MODIFICATA PARZIALMENTE	<input type="checkbox"/>
		MODIFICATA TOTALMENTE	<input type="checkbox"/>
		NON INDIVIDUATA	<input type="checkbox"/>

6	Degrado fisico	NULLO	<input checked="" type="checkbox"/>
		MEDIO	<input type="checkbox"/>
		ELEVATO	<input type="checkbox"/>

7	Grado utilizzo	UTILIZZATO	<input type="checkbox"/>
		SOTTOUTILIZZATO	<input checked="" type="checkbox"/>
		IN STATO DI ABBANDONO	<input type="checkbox"/>

8	Spazi di pertinenza	ALTA QUALITA'	<input type="checkbox"/>
		MEDIA QUALITA'	<input checked="" type="checkbox"/>
		BASSA QUALITA'	<input type="checkbox"/>

9	Vincoli legislativi:
----------	-----------------------------

10	Categoria di intervento prevista dal piano precedente: Ristrutturazione
-----------	--

11	Note:
-----------	--------------

PROGETTO

12	Categoria di intervento prevista:	RESTAURO	
		RISANAMENTO CONSERVATIVO	
		RISTRUTTURAZIONE	<input checked="" type="checkbox"/>
		DEMOLIZIONE E RICOSTRUZIONE	
		DEMOLIZIONE	

13	Vincoli particolari:
TIPO / OGGETTO DI VINCOLO :	

14	Categoria di intervento prevista per gli spazi di pertinenza: Ristrutturazione
-----------	---

P.R.G. del Comune di Breguzzo - Rilevazione degli insediamenti storici
Edifici Interni al Centro Storico

Numero: 12	
Comprensorio: C8	Foglio di mappa: 3
Comune amministrativo: Breguzzo	N. di particella P.ed.: 113/1
Comune Catastale: Breguzzo I	Data Rilievo: Settembre 2006
Indirizzo/Località: Breguzzo	Rilevatore: Thomas Franzinelli



Scala 1 : 1000



ANALISI

1	Tipologia funzionale	EDIFICIO PREV. RESIDENZIALE	A	<input checked="" type="checkbox"/>	BAITA	E	
		EDIFICIO PRODUTTIVO	B		MALGA	F	
		EDIFICIO SPECIALE	C		DEPOSITO	G	
		STALLA-FIENILE	D		GARAGE	H	

2	Epoca di costruzione	ANTERIORE AL 1860	8	8
		TRA IL 1860 E IL 1939	6	
		POSTERIORE AL 1939	4	

3	Tipologia architettonica storica	ALTA DEFINIZIONE	8	
		MEDIA DEFINIZIONE	6	
		BASSA DEFINIZIONE	4	4
		NESSUNA DEFINIZIONE	0	

4	Permanenza dei caratteri formali tradizionali	VOLUMETRICI ORIGINALI	2	1	0	0
		CARATTERI COSTRUTTIVI	2	1	0	0
		CARATTERI COMPLEMENT.	2	1	0	0
		ASPETTI DECORATIVI	2	1	0	0
		TOTALE				

5	Destinazione d'uso originaria	CONSERVATA	<input checked="" type="checkbox"/>
		MODIFICATA PARZIALMENTE	
		MODIFICATA TOTALMENTE	
		NON INDIVIDUATA	

6	Degrado fisico	NULLO	<input checked="" type="checkbox"/>
		MEDIO	
		ELEVATO	

7	Grado utilizzo	UTILIZZATO	
		SOTTOUTILIZZATO	<input checked="" type="checkbox"/>
		IN STATO DI ABBANDONO	

8	Spazi di pertinenza	ALTA QUALITA'	
		MEDIA QUALITA'	<input checked="" type="checkbox"/>
		BASSA QUALITA'	

9	Vincoli legislativi:
----------	-----------------------------

10	Categoria di intervento prevista dal piano precedente: Ristrutturazione
-----------	--

11	Note:
-----------	--------------

PROGETTO

12	Categoria di intervento prevista:	RESTAURO	
		RISANAMENTO CONSERVATIVO	
		RISTRUTTURAZIONE	<input checked="" type="checkbox"/>
		DEMOLIZIONE E RICOSTRUZIONE	
		DEMOLIZIONE	

13	Vincoli particolari: TIPO / OGGETTO DI VINCOLO :
-----------	--

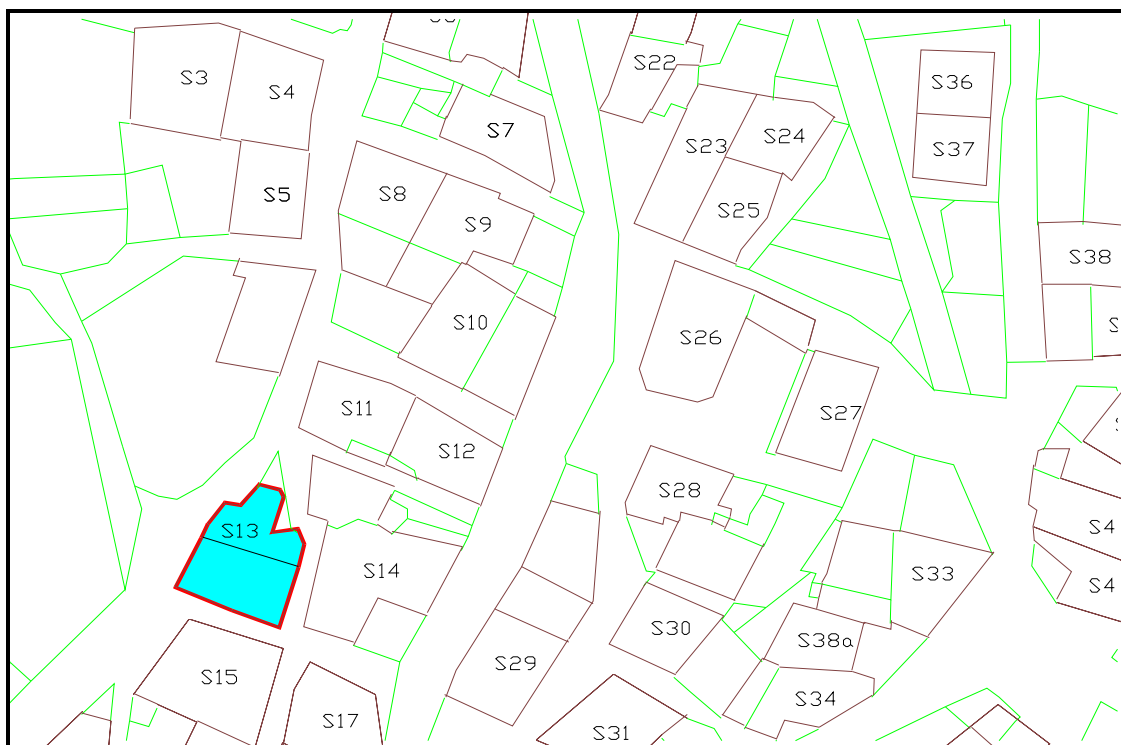
14	Categoria di intervento prevista per gli spazi di pertinenza: Ristrutturazione
-----------	---

P.R.G. del Comune di Breguzzo - Rilevazione degli insediamenti storici
Edifici Interni al Centro Storico

Numero: 13	
Comprensorio: C8	Foglio di mappa: 3
Comune amministrativo: Breguzzo	N. di particella P.ed.: 111
Comune Catastale: Breguzzo I	Data Rilievo: Settembre 2006
Indirizzo/Località: Breguzzo	Rilevatore: Thomas Franzinelli



Scala 1 : 1000



ANALISI

1	Tipologia funzionale	EDIFICIO PREV. RESIDENZIALE	A	<input checked="" type="checkbox"/>	BAITA	E	
		EDIFICIO PRODUTTIVO	B		MALGA	F	
		EDIFICIO SPECIALE	C		DEPOSITO	G	
		STALLA-FIENILE	D		GARAGE	H	

2	Epoca di costruzione	ANTERIORE AL 1860	8	8
		TRA IL 1860 E IL 1939	6	
		POSTERIORE AL 1939	4	

3	Tipologia architettonica storica	ALTA DEFINIZIONE	8	
		MEDIA DEFINIZIONE	6	
		BASSA DEFINIZIONE	4	4
		NESSUNA DEFINIZIONE	0	

4	Permanenza dei caratteri formali tradizionali	VOLUMETRICI ORIGINALI	2	1	0	0
		CARATTERI COSTRUTTIVI	2	1	0	0
		CARATTERI COMPLEMENT.	2	1	0	0
		ASPETTI DECORATIVI	2	1	0	0
		TOTALE				

5	Destinazione d'uso originaria	CONSERVATA	<input checked="" type="checkbox"/>
		MODIFICATA PARZIALMENTE	<input type="checkbox"/>
		MODIFICATA TOTALMENTE	<input type="checkbox"/>
		NON INDIVIDUATA	<input type="checkbox"/>

6	Degrado fisico	NULLO	<input checked="" type="checkbox"/>
		MEDIO	<input type="checkbox"/>
		ELEVATO	<input type="checkbox"/>

7	Grado utilizzo	UTILIZZATO	<input checked="" type="checkbox"/>
		SOTTOUTILIZZATO	<input type="checkbox"/>
		IN STATO DI ABBANDONO	<input type="checkbox"/>

8	Spazi di pertinenza	ALTA QUALITA'	
		MEDIA QUALITA'	<input checked="" type="checkbox"/>
		BASSA QUALITA'	<input type="checkbox"/>

9	Vincoli legislativi:
----------	-----------------------------

10	Categoria di intervento prevista dal piano precedente: Ristrutturazione
-----------	--

11	Note:
-----------	--------------

PROGETTO

12	Categoria di intervento prevista:	RESTAURO	
		RISANAMENTO CONSERVATIVO	
		RISTRUTTURAZIONE	<input checked="" type="checkbox"/>
		DEMOLIZIONE E RICOSTRUZIONE	
		DEMOLIZIONE	

13	Vincoli particolari:
TIPO / OGGETTO DI VINCOLO :	

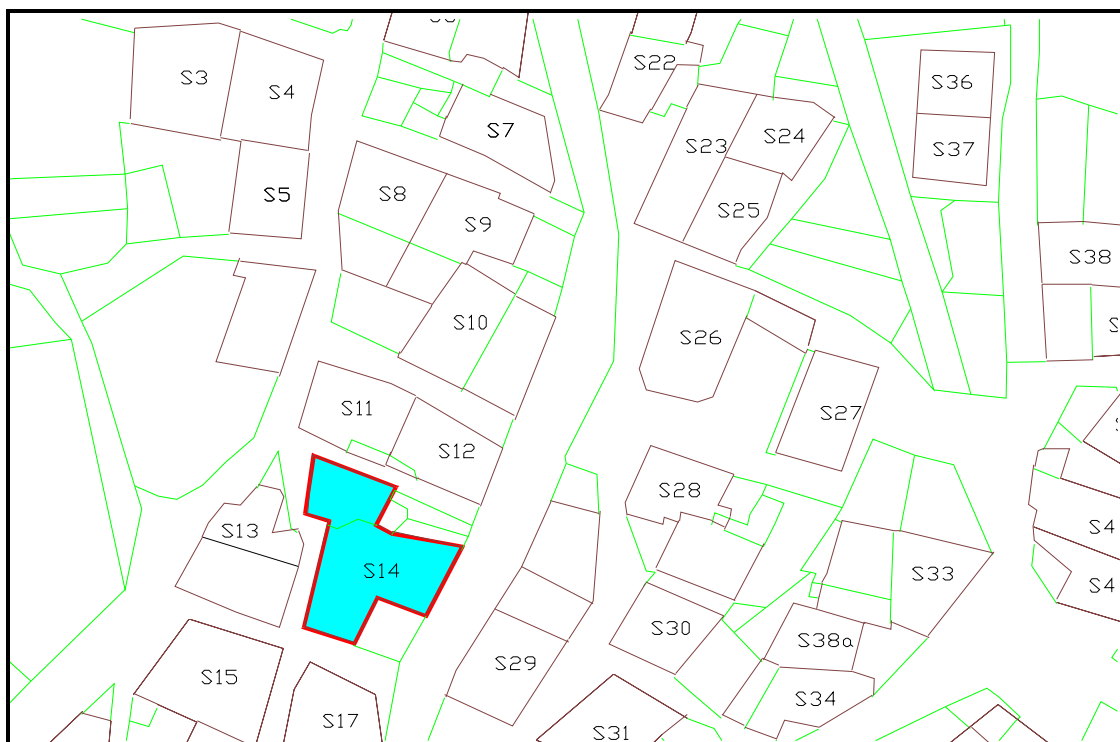
14	Categoria di intervento prevista per gli spazi di pertinenza: Ristrutturazione
-----------	---

P.R.G. del Comune di Breguzzo - Rilevazione degli insediamenti storici
Edifici Interni al Centro Storico

Numero: 14	
Comprensorio: C8	Foglio di mappa: 3
Comune amministrativo: Breguzzo	N. di particella P.ed.: 107
Comune Catastale: Breguzzo I	Data Rilievo: Settembre 2006
Indirizzo/Località: Breguzzo	Rilevatore: Thomas Franzinelli



Scala 1 : 1000



ANALISI

1	Tipologia funzionale	EDIFICIO PREV. RESIDENZIALE	A	<input checked="" type="checkbox"/>	BAITA	E	
		EDIFICIO PRODUTTIVO	B		MALGA	F	
		EDIFICIO SPECIALE	C		DEPOSITO	G	
		STALLA-FIENILE	D		GARAGE	H	

2	Epoca di costruzione	ANTERIORE AL 1860	8	8
		TRA IL 1860 E IL 1939	6	
		POSTERIORE AL 1939	4	

3	Tipologia architettonica storica	ALTA DEFINIZIONE	8	
		MEDIA DEFINIZIONE	6	
		BASSA DEFINIZIONE	4	4
		NESSUNA DEFINIZIONE	0	

4	Permanenza dei caratteri formali tradizionali	VOLUMETRICI ORIGINALI	2	1	0	0
		CARATTERI COSTRUTTIVI	2	1	0	0
		CARATTERI COMPLEMENT.	2	1	0	0
		ASPETTI DECORATIVI	2	1	0	0
		TOTALE				

5	Destinazione d'uso originaria	CONSERVATA	<input checked="" type="checkbox"/>
		MODIFICATA PARZIALMENTE	<input type="checkbox"/>
		MODIFICATA TOTALMENTE	<input type="checkbox"/>
		NON INDIVIDUATA	<input type="checkbox"/>

6	Degrado fisico	NULLO	
		MEDIO	<input checked="" type="checkbox"/>
		ELEVATO	<input type="checkbox"/>

7	Grado utilizzo	UTILIZZATO	
		SOTTOUTILIZZATO	<input checked="" type="checkbox"/>
		IN STATO DI ABBANDONO	<input type="checkbox"/>

8	Spazi di pertinenza	ALTA QUALITA'	
		MEDIA QUALITA'	<input checked="" type="checkbox"/>
		BASSA QUALITA'	<input type="checkbox"/>

9	Vincoli legislativi:
----------	-----------------------------

10	Categoria di intervento prevista dal piano precedente: Ristrutturazione
-----------	--

11	Note:
-----------	--------------

PROGETTO

12	Categoria di intervento prevista:	RESTAURO	
		RISANAMENTO CONSERVATIVO	
		RISTRUTTURAZIONE	<input checked="" type="checkbox"/>
		DEMOLIZIONE E RICOSTRUZIONE	
		DEMOLIZIONE	

13	Vincoli particolari:
TIPO / OGGETTO DI VINCOLO :	

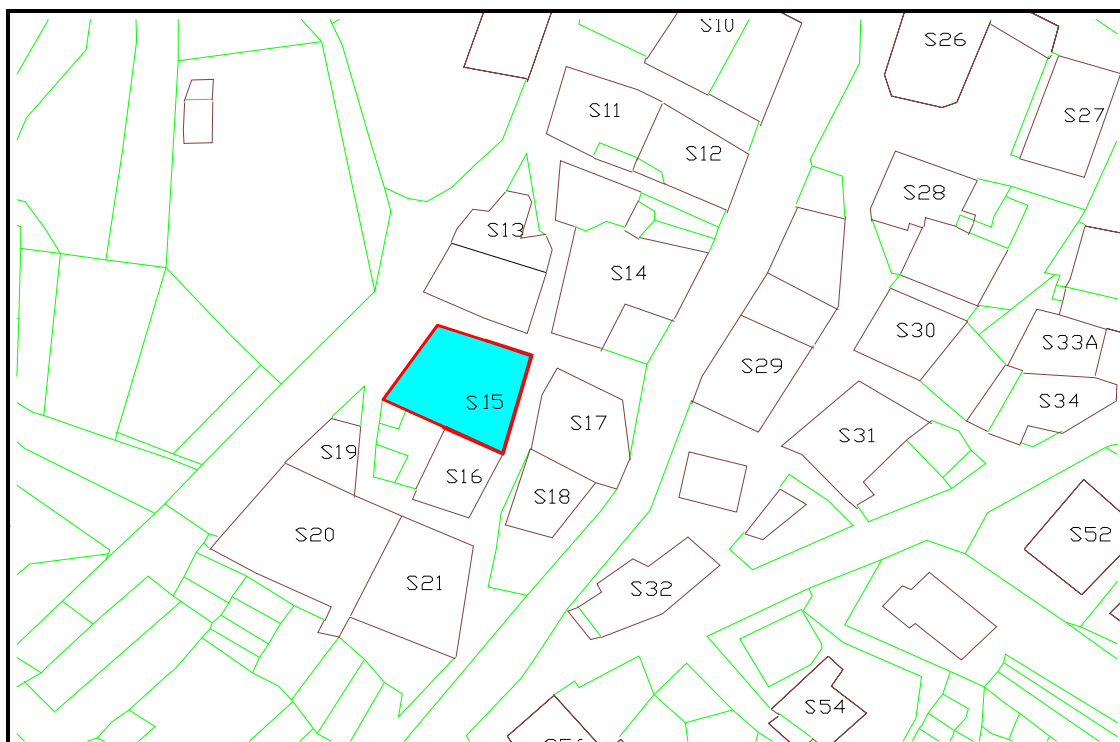
14	Categoria di intervento prevista per gli spazi di pertinenza: Ristrutturazione
-----------	---

P.R.G. del Comune di Breguzzo - Rilevazione degli insediamenti storici
Edifici Interni al Centro Storico

Numero: 15	
Comprensorio: C8	Foglio di mappa: 3
Comune amministrativo: Breguzzo	N. di particella P.ed.: 78/1
Comune Catastale: Breguzzo I	Data Rilievo: Settembre 2006
Indirizzo/Località: Breguzzo	Rilevatore: Thomas Franzinelli



Scala 1 : 1000



ANALISI

1	Tipologia funzionale	EDIFICIO PREV. RESIDENZIALE	A	<input checked="" type="checkbox"/>	BAITA	E	
		EDIFICIO PRODUTTIVO	B		MALGA	F	
		EDIFICIO SPECIALE	C		DEPOSITO	G	
		STALLA-FIENILE	D		GARAGE	H	

2	Epoca di costruzione	ANTERIORE AL 1860	8		8
		TRA IL 1860 E IL 1939	6		
		POSTERIORE AL 1939	4		

3	Tipologia architettonica storica	ALTA DEFINIZIONE	8		
		MEDIA DEFINIZIONE	6		
		BASSA DEFINIZIONE	4		4
		NESSUNA DEFINIZIONE	0		

4	Permanenza dei caratteri formali tradizionali	VOLUMETRICI ORIGINALI	2	1	0	0
		CARATTERI COSTRUTTIVI	2	1	0	0
		CARATTERI COMPLEMENT.	2	1	0	1
		ASPETTI DECORATIVI	2	1	0	0
		TOTALE				

5	Destinazione d'uso originaria	CONSERVATA	<input checked="" type="checkbox"/>
		MODIFICATA PARZIALMENTE	<input type="checkbox"/>
		MODIFICATA TOTALMENTE	<input type="checkbox"/>
		NON INDIVIDUATA	<input type="checkbox"/>

6	Degrado fisico	NULLO	<input checked="" type="checkbox"/>
		MEDIO	<input type="checkbox"/>
		ELEVATO	<input type="checkbox"/>

7	Grado utilizzo	UTILIZZATO	<input checked="" type="checkbox"/>
		SOTTOUTILIZZATO	<input type="checkbox"/>
		IN STATO DI ABBANDONO	<input type="checkbox"/>

8	Spazi di pertinenza	ALTA QUALITA'	
		MEDIA QUALITA'	<input checked="" type="checkbox"/>
		BASSA QUALITA'	<input type="checkbox"/>

9	Vincoli legislativi:
----------	-----------------------------

10	Categoria di intervento prevista dal piano precedente: Ristrutturazione
-----------	--

11	Note:
-----------	--------------

PROGETTO

12	Categoria di intervento prevista:	RESTAURO	
		RISANAMENTO CONSERVATIVO	
		RISTRUTTURAZIONE	<input checked="" type="checkbox"/>
		DEMOLIZIONE E RICOSTRUZIONE	
		DEMOLIZIONE	

13	Vincoli particolari:
TIPO / OGGETTO DI VINCOLO :	

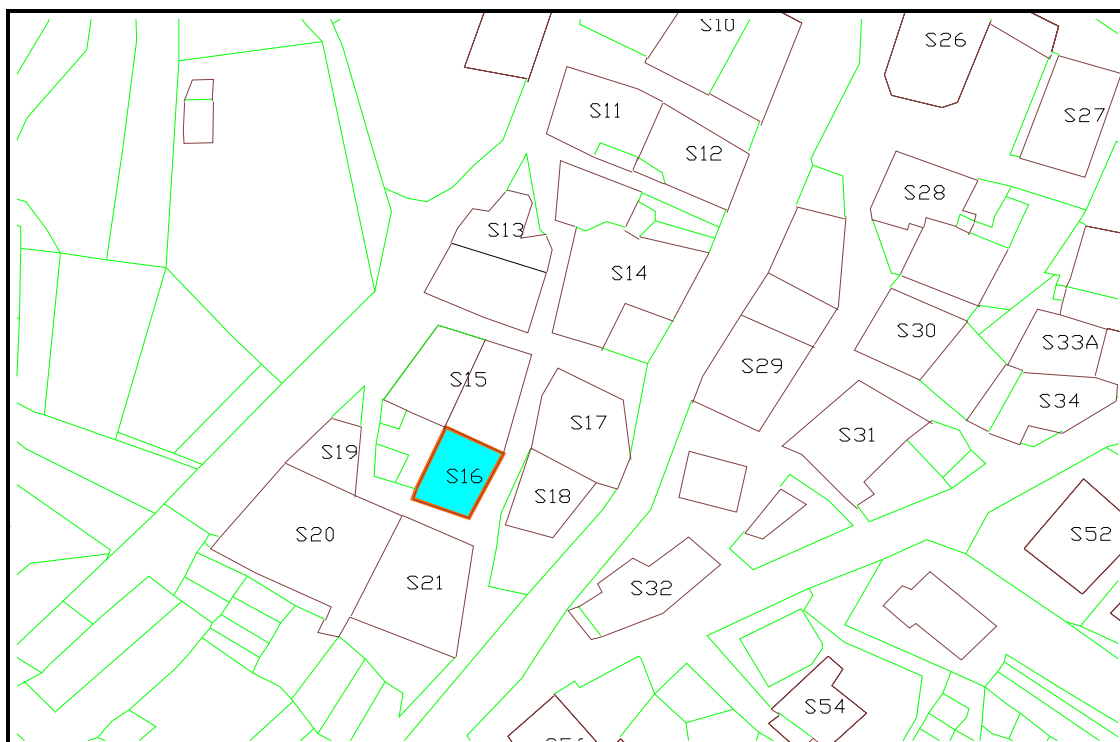
14	Categoria di intervento prevista per gli spazi di pertinenza: Ristrutturazione
-----------	---

P.R.G. del Comune di Breguzzo - Rilevazione degli insediamenti storici
Edifici Interni al Centro Storico

Numero: 16	
Comprensorio: C8	Foglio di mappa: 3
Comune amministrativo: Breguzzo	N. di particella P.ed.: 78/1
Comune Catastale: Breguzzo I	Data Rilievo: Settembre 2006
Indirizzo/Localita' :Breguzzo	Rilevatore: Thomas Franzinelli



Scala 1 : 1000



ANALISI

1	Tipologia funzionale	EDIFICIO PREV. RESIDENZIALE	A	<input checked="" type="checkbox"/>	BAITA	E	
		EDIFICIO PRODUTTIVO	B		MALGA	F	
		EDIFICIO SPECIALE	C		DEPOSITO	G	
		STALLA-FIENILE	D		GARAGE	H	

2	Epoca di costruzione	ANTERIORE AL 1860	8		8
		TRA IL 1860 E IL 1939	6		
		POSTERIORE AL 1939	4		

3	Tipologia architettonica storica	ALTA DEFINIZIONE	8		
		MEDIA DEFINIZIONE	6		
		BASSA DEFINIZIONE	4		4
		NESSUNA DEFINIZIONE	0		

4	Permanenza dei caratteri formali tradizionali	VOLUMETRICI ORIGINALI	2	1	0	0
		CARATTERI COSTRUTTIVI	2	1	0	0
		CARATTERI COMPLEMENT.	2	1	0	0
		ASPETTI DECORATIVI	2	1	0	0
		TOTALE				

5	Destinazione d'uso originaria	CONSERVATA	<input checked="" type="checkbox"/>
		MODIFICATA PARZIALMENTE	<input type="checkbox"/>
		MODIFICATA TOTALMENTE	<input type="checkbox"/>
		NON INDIVIDUATA	<input type="checkbox"/>

6	Degrado fisico	NULLO	<input checked="" type="checkbox"/>
		MEDIO	<input type="checkbox"/>
		ELEVATO	<input type="checkbox"/>

7	Grado utilizzo	UTILIZZATO	<input checked="" type="checkbox"/>
		SOTTOUTILIZZATO	<input type="checkbox"/>
		IN STATO DI ABBANDONO	<input type="checkbox"/>

8	Spazi di pertinenza	ALTA QUALITA'	
		MEDIA QUALITA'	<input checked="" type="checkbox"/>
		BASSA QUALITA'	<input type="checkbox"/>

9	Vincoli legislativi:
----------	-----------------------------

10	Categoria di intervento prevista dal piano precedente: Ristrutturazione
-----------	--

11	Note:
-----------	--------------

PROGETTO

12	Categoria di intervento prevista:	RESTAURO	
		RISANAMENTO CONSERVATIVO	
		RISTRUTTURAZIONE	<input checked="" type="checkbox"/>
		DEMOLIZIONE E RICOSTRUZIONE	
		DEMOLIZIONE	

13	Vincoli particolari:
TIPO / OGGETTO DI VINCOLO :	

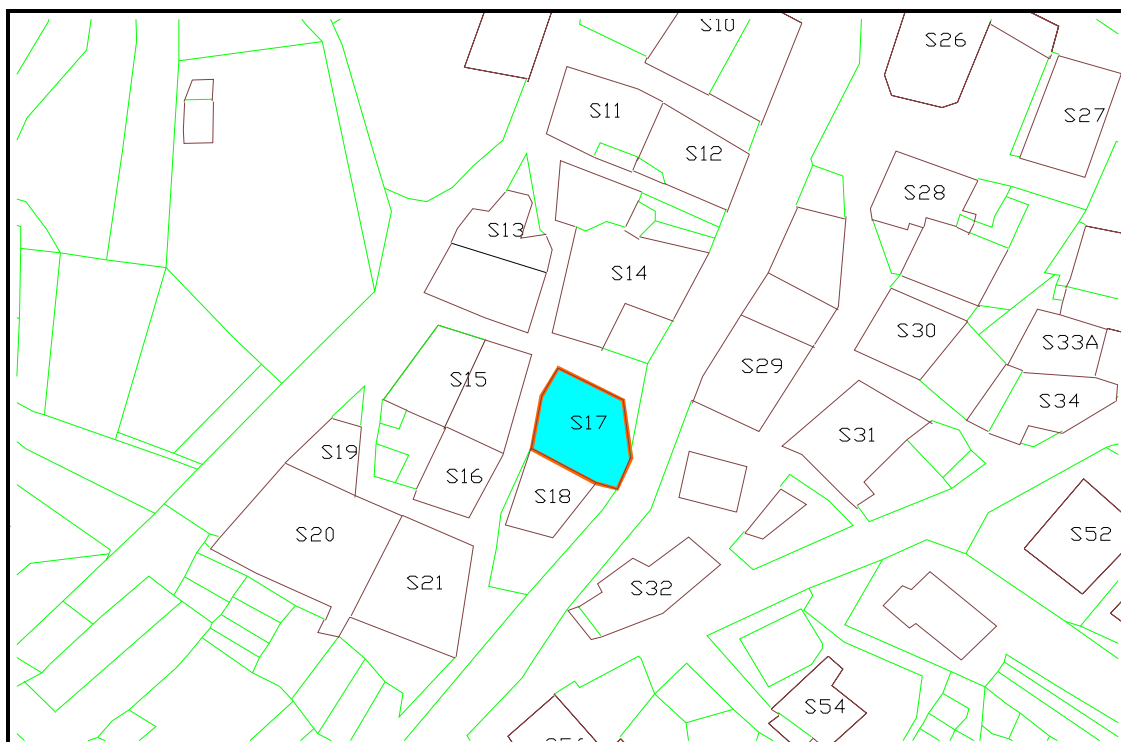
14	Categoria di intervento prevista per gli spazi di pertinenza: Ristrutturazione
-----------	---

P.R.G. del Comune di Breguzzo - Rilevazione degli insediamenti storici
Edifici Interni al Centro Storico

Numero: 17	
Comprensorio: C8	Foglio di mappa: 3
Comune amministrativo: Breguzzo	N. di particella P.ed.: 81
Comune Catastale: Breguzzo I	Data Rilievo: Settembre 2006
Indirizzo/Località: Breguzzo	Rilevatore: Thomas Franzinelli



Scala 1 : 1000



ANALISI

1	Tipologia funzionale	EDIFICIO PREV. RESIDENZIALE	A	<input checked="" type="checkbox"/>	BAITA	E	
		EDIFICIO PRODUTTIVO	B		MALGA	F	
		EDIFICIO SPECIALE	C		DEPOSITO	G	
		STALLA-FIENILE	D		GARAGE	H	

2	Epoca di costruzione	ANTERIORE AL 1860	8		8
		TRA IL 1860 E IL 1939	6		
		POSTERIORE AL 1939	4		

3	Tipologia architettonica storica	ALTA DEFINIZIONE	8		6
		MEDIA DEFINIZIONE	6		
		BASSA DEFINIZIONE	4		
		NESSUNA DEFINIZIONE	0		

4	Permanenza dei caratteri formali tradizionali	VOLUMETRICI ORIGINALI	2	1	0	2
		CARATTERI COSTRUTTIVI	2	1	0	2
		CARATTERI COMPLEMENT.	2	1	0	2
		ASPETTI DECORATIVI	2	1	0	2
		TOTALE				

5	Destinazione d'uso originaria	CONSERVATA	<input checked="" type="checkbox"/>
		MODIFICATA PARZIALMENTE	<input type="checkbox"/>
		MODIFICATA TOTALMENTE	<input type="checkbox"/>
		NON INDIVIDUATA	<input type="checkbox"/>

6	Degrado fisico	NULLO	
		MEDIO	
		ELEVATO	<input checked="" type="checkbox"/>

7	Grado utilizzo	UTILIZZATO	
		SOTTOUTILIZZATO	<input checked="" type="checkbox"/>
		IN STATO DI ABBANDONO	

8	Spazi di pertinenza	ALTA QUALITA'	
		MEDIA QUALITA'	<input checked="" type="checkbox"/>
		BASSA QUALITA'	

9	Vincoli legislativi:
----------	-----------------------------

10	Categoria di intervento prevista dal piano precedente: Risanamento Conservativo
-----------	--

11	Note: Presenza all'interno di affreschi
-----------	--

PROGETTO

12	Categoria di intervento prevista:	RESTAURO	<input checked="" type="checkbox"/>
		RISANAMENTO CONSERVATIVO	<input type="checkbox"/>
		RISTRUTTURAZIONE	<input type="checkbox"/>
		DEMOLIZIONE E RICOSTRUZIONE	<input type="checkbox"/>
		DEMOLIZIONE	<input type="checkbox"/>

13	Vincoli particolari: TIPO / OGGETTO DI VINCOLO : Restauro degli affreschi
-----------	---

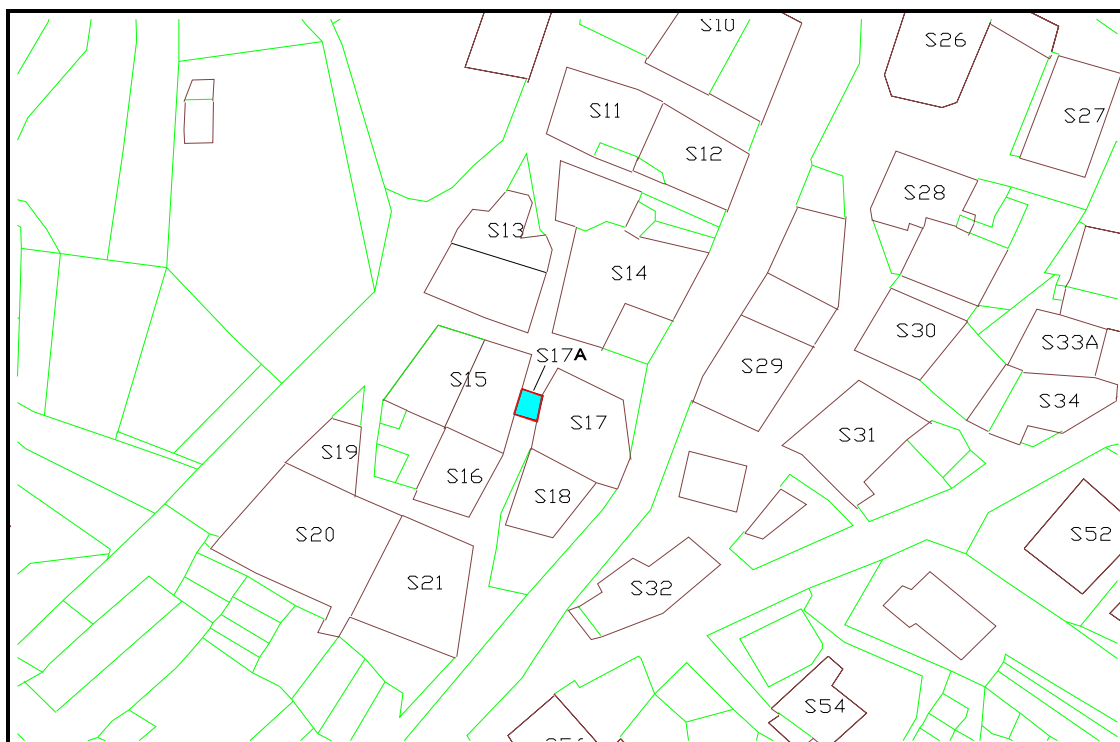
14	Categoria di intervento prevista per gli spazi di pertinenza: Risanamento Conservativo
-----------	---

P.R.G. del Comune di Breguzzo - Rilevazione degli insediamenti storici
Edifici Interni al Centro Storico

Numero: 17A	
Comprensorio: C8	Foglio di mappa: 3
Comune amministrativo: Breguzzo	N. di particella P.ed.: 81
Comune Catastale: Breguzzo I	Data Rilievo: Settembre 2006
Indirizzo/Localita' :Breguzzo	Rilevatore: Thomas Franzinelli



Scala 1 : 1000



ANALISI

1	Tipologia funzionale	EDIFICIO PREV. RESIDENZIALE	A	<input checked="" type="checkbox"/>	BAITA	E	
		EDIFICIO PRODUTTIVO	B	<input type="checkbox"/>	MALGA	F	
		EDIFICIO SPECIALE	C	<input type="checkbox"/>	DEPOSITO	G	
		STALLA-FIENILE	D	<input type="checkbox"/>	GARAGE	H	

2	Epoca di costruzione	ANTERIORE AL 1860	8		8
		TRA IL 1860 E IL 1939	6		
		POSTERIORE AL 1939	4		

3	Tipologia architettonica storica	ALTA DEFINIZIONE	8		8
		MEDIA DEFINIZIONE	6		
		BASSA DEFINIZIONE	4		
		NESSUNA DEFINIZIONE	0		

4	Permanenza dei caratteri formali tradizionali	VOLUMETRICI ORIGINALI	2	1	0	2
		CARATTERI COSTRUTTIVI	2	1	0	2
		CARATTERI COMPLEMENT.	2	1	0	2
		ASPETTI DECORATIVI	2	1	0	2
		TOTALE				

5	Destinazione d'uso originaria	CONSERVATA		
		MODIFICATA PARZIALMENTE	<input checked="" type="checkbox"/>	
		MODIFICATA TOTALMENTE		
		NON INDIVIDUATA		

6	Degrado fisico	NULLO	<input checked="" type="checkbox"/>
		MEDIO	<input type="checkbox"/>
		ELEVATO	<input type="checkbox"/>

7	Grado utilizzo	UTILIZZATO	<input checked="" type="checkbox"/>
		SOTTOUTILIZZATO	<input type="checkbox"/>
		IN STATO DI ABBANDONO	<input type="checkbox"/>

8	Spazi di pertinenza	ALTA QUALITA'	
		MEDIA QUALITA'	
		BASSA QUALITA'	<input checked="" type="checkbox"/>

9	Vincoli legislativi:
----------	-----------------------------

10	Categoria di intervento prevista dal piano precedente: Restauro
-----------	---

11	Note: Collegamento aereo tra due edifici
-----------	---

PROGETTO

12	Categoria di intervento prevista:	RESTAURO	<input checked="" type="checkbox"/>
		RISANAMENTO CONSERVATIVO	<input type="checkbox"/>
		RISTRUTTURAZIONE	<input type="checkbox"/>
		DEMOLIZIONE E RICOSTRUZIONE	<input type="checkbox"/>
		DEMOLIZIONE	<input type="checkbox"/>

13	Vincoli particolari: TIPO / OGGETTO DI VINCOLO : Restauro degli affreschi
-----------	---

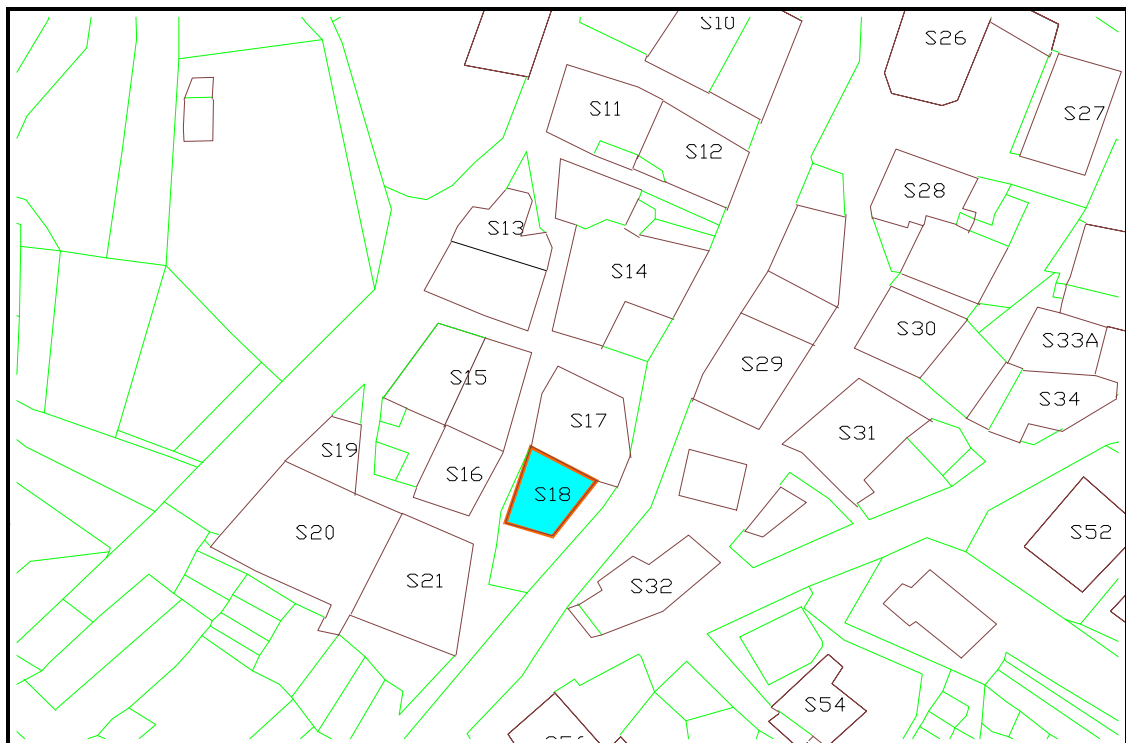
14	Categoria di intervento prevista per gli spazi di pertinenza: Restauro
-----------	--

P.R.G. del Comune di Breguzzo - Rilevazione degli insediamenti storici
Edifici Interni al Centro Storico

Numero: 18	
Comprensorio: C8	Foglio di mappa: 3
Comune amministrativo: Breguzzo	N. di particella P.ed.: 80
Comune Catastale: Breguzzo I	Data Rilievo: Settembre 2006
Indirizzo/Localita' :Breguzzo	Rilevatore: Thomas Franzinelli



Scala 1 : 1000



ANALISI

1	Tipologia funzionale	EDIFICIO PREV. RESIDENZIALE	A	<input checked="" type="checkbox"/>	BAITA	E	
		EDIFICIO PRODUTTIVO	B		MALGA	F	
		EDIFICIO SPECIALE	C		DEPOSITO	G	
		STALLA-FIENILE	D		GARAGE	H	

2	Epoca di costruzione	ANTERIORE AL 1860	8	8
		TRA IL 1860 E IL 1939	6	
		POSTERIORE AL 1939	4	

3	Tipologia architettonica storica	ALTA DEFINIZIONE	8	
		MEDIA DEFINIZIONE	6	
		BASSA DEFINIZIONE	4	
		NESSUNA DEFINIZIONE	0	0

4	Permanenza dei caratteri formali tradizionali	VOLUMETRICI ORIGINALI	2	1	0	0
		CARATTERI COSTRUTTIVI	2	1	0	0
		CARATTERI COMPLEMENT.	2	1	0	0
		ASPETTI DECORATIVI	2	1	0	0
		TOTALE				

5	Destinazione d'uso originaria	CONSERVATA	<input checked="" type="checkbox"/>
		MODIFICATA PARZIALMENTE	<input type="checkbox"/>
		MODIFICATA TOTALMENTE	<input type="checkbox"/>
		NON INDIVIDUATA	<input type="checkbox"/>

6	Degrado fisico	NULLO	<input checked="" type="checkbox"/>
		MEDIO	<input type="checkbox"/>
		ELEVATO	<input type="checkbox"/>

7	Grado utilizzo	UTILIZZATO	
		SOTTOUTILIZZATO	<input checked="" type="checkbox"/>
		IN STATO DI ABBANDONO	<input type="checkbox"/>

8	Spazi di pertinenza	ALTA QUALITA'	
		MEDIA QUALITA'	<input checked="" type="checkbox"/>
		BASSA QUALITA'	<input type="checkbox"/>

9	Vincoli legislativi:
----------	-----------------------------

10	Categoria di intervento prevista dal piano precedente: Ristrutturazione
-----------	--

11	Note:
-----------	--------------

PROGETTO

12	Categoria di intervento prevista:	RESTAURO	
		RISANAMENTO CONSERVATIVO	
		RISTRUTTURAZIONE	<input checked="" type="checkbox"/>
		DEMOLIZIONE E RICOSTRUZIONE	
		DEMOLIZIONE	

13	Vincoli particolari:
TIPO / OGGETTO DI VINCOLO :	

14	Categoria di intervento prevista per gli spazi di pertinenza: Ristrutturazione
-----------	---

P.R.G. del Comune di Breguzzo - Rilevazione degli insediamenti storici
Edifici Interni al Centro Storico

Numero: 19	
Comprensorio: C8	Foglio di mappa: 3
Comune amministrativo: Breguzzo	N. di particella P.ed.: 76-77/2
Comune Catastale: Breguzzo I	Data Rilievo: Settembre 2006
Indirizzo/Località: Breguzzo	Rilevatore: Thomas Franzinelli



Scala 1 : 1000



ANALISI

1	Tipologia funzionale	EDIFICIO PREV. RESIDENZIALE	A	<input checked="" type="checkbox"/>	BAITA	E	
		EDIFICIO PRODUTTIVO	B		MALGA	F	
		EDIFICIO SPECIALE	C		DEPOSITO	G	
		STALLA-FIENILE	D		GARAGE	H	

2	Epoca di costruzione	ANTERIORE AL 1860	8	8
		TRA IL 1860 E IL 1939	6	
		POSTERIORE AL 1939	4	

3	Tipologia architettonica storica	ALTA DEFINIZIONE	8	
		MEDIA DEFINIZIONE	6	
		BASSA DEFINIZIONE	4	4
		NESSUNA DEFINIZIONE	0	

4	Permanenza dei caratteri formali tradizionali	VOLUMETRICI ORIGINALI	2	1	0	0
		CARATTERI COSTRUTTIVI	2	1	0	0
		CARATTERI COMPLEMENT.	2	1	0	0
		ASPETTI DECORATIVI	2	1	0	0
		TOTALE				

5	Destinazione d'uso originaria	CONSERVATA	<input checked="" type="checkbox"/>
		MODIFICATA PARZIALMENTE	<input type="checkbox"/>
		MODIFICATA TOTALMENTE	<input type="checkbox"/>
		NON INDIVIDUATA	<input type="checkbox"/>

6	Degrado fisico	NULLO	
		MEDIO	<input checked="" type="checkbox"/>
		ELEVATO	<input type="checkbox"/>

7	Grado utilizzo	UTILIZZATO	
		SOTTOUTILIZZATO	<input checked="" type="checkbox"/>
		IN STATO DI ABBANDONO	<input type="checkbox"/>

8	Spazi di pertinenza	ALTA QUALITA'	
		MEDIA QUALITA'	<input checked="" type="checkbox"/>
		BASSA QUALITA'	<input type="checkbox"/>

9	Vincoli legislativi:
----------	-----------------------------

10	Categoria di intervento prevista dal piano precedente: Ristrutturazione
-----------	--

11	Note:
-----------	--------------

PROGETTO

12	Categoria di intervento prevista:	RESTAURO	
		RISANAMENTO CONSERVATIVO	
		RISTRUTTURAZIONE	<input checked="" type="checkbox"/>
		DEMOLIZIONE E RICOSTRUZIONE	
		DEMOLIZIONE	

13	Vincoli particolari:
TIPO / OGGETTO DI VINCOLO :	

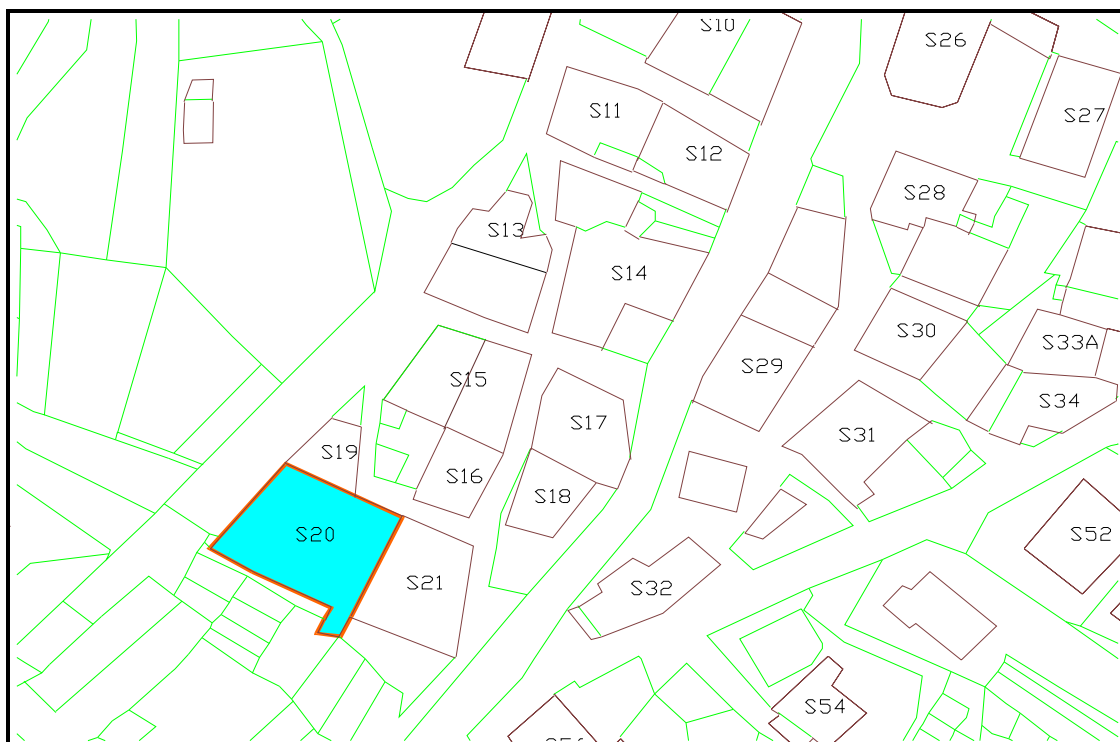
14	Categoria di intervento prevista per gli spazi di pertinenza: Ristrutturazione
-----------	---

P.R.G. del Comune di Breguzzo - Rilevazione degli insediamenti storici
Edifici Interni al Centro Storico

Numero: 20	
Comprensorio: C8	Foglio di mappa: 3
Comune amministrativo: Breguzzo	N. di particella P.ed.: 75
Comune Catastale: Breguzzo I	Data Rilievo: Settembre 2006
Indirizzo/Località: Breguzzo	Rilevatore: Thomas Franzinelli



Scala 1 : 1000



ANALISI

1	Tipologia funzionale	EDIFICIO PREV. RESIDENZIALE	A	<input checked="" type="checkbox"/>	BAITA	E	
		EDIFICIO PRODUTTIVO	B		MALGA	F	
		EDIFICIO SPECIALE	C		DEPOSITO	G	
		STALLA-FIENILE	D		GARAGE	H	

2	Epoca di costruzione	ANTERIORE AL 1860	8	8
		TRA IL 1860 E IL 1939	6	
		POSTERIORE AL 1939	4	

3	Tipologia architettonica storica	ALTA DEFINIZIONE	8	
		MEDIA DEFINIZIONE	6	
		BASSA DEFINIZIONE	4	4
		NESSUNA DEFINIZIONE	0	

4	Permanenza dei caratteri formali tradizionali	VOLUMETRICI ORIGINALI	2	1	0	1
		CARATTERI COSTRUTTIVI	2	1	0	0
		CARATTERI COMPLEMENT.	2	1	0	0
		ASPETTI DECORATIVI	2	1	0	0
		TOTALE				

5	Destinazione d'uso originaria	CONSERVATA	<input checked="" type="checkbox"/>
		MODIFICATA PARZIALMENTE	<input type="checkbox"/>
		MODIFICATA TOTALMENTE	<input type="checkbox"/>
		NON INDIVIDUATA	<input type="checkbox"/>

6	Degrado fisico	NULLO	
		MEDIO	<input checked="" type="checkbox"/>
		ELEVATO	<input type="checkbox"/>

7	Grado utilizzo	UTILIZZATO	
		SOTTOUTILIZZATO	<input checked="" type="checkbox"/>
		IN STATO DI ABBANDONO	<input type="checkbox"/>

8	Spazi di pertinenza	ALTA QUALITA'	
		MEDIA QUALITA'	<input checked="" type="checkbox"/>
		BASSA QUALITA'	<input type="checkbox"/>

9	Vincoli legislativi:
----------	-----------------------------

10	Categoria di intervento prevista dal piano precedente: Ristrutturazione
-----------	--

11	Note:
-----------	--------------

PROGETTO

12	Categoria di intervento prevista:	RESTAURO	
		RISANAMENTO CONSERVATIVO	
		RISTRUTTURAZIONE	<input checked="" type="checkbox"/>
		DEMOLIZIONE E RICOSTRUZIONE	
		DEMOLIZIONE	

13	Vincoli particolari: TIPO / OGGETTO DI VINCOLO :
-----------	--

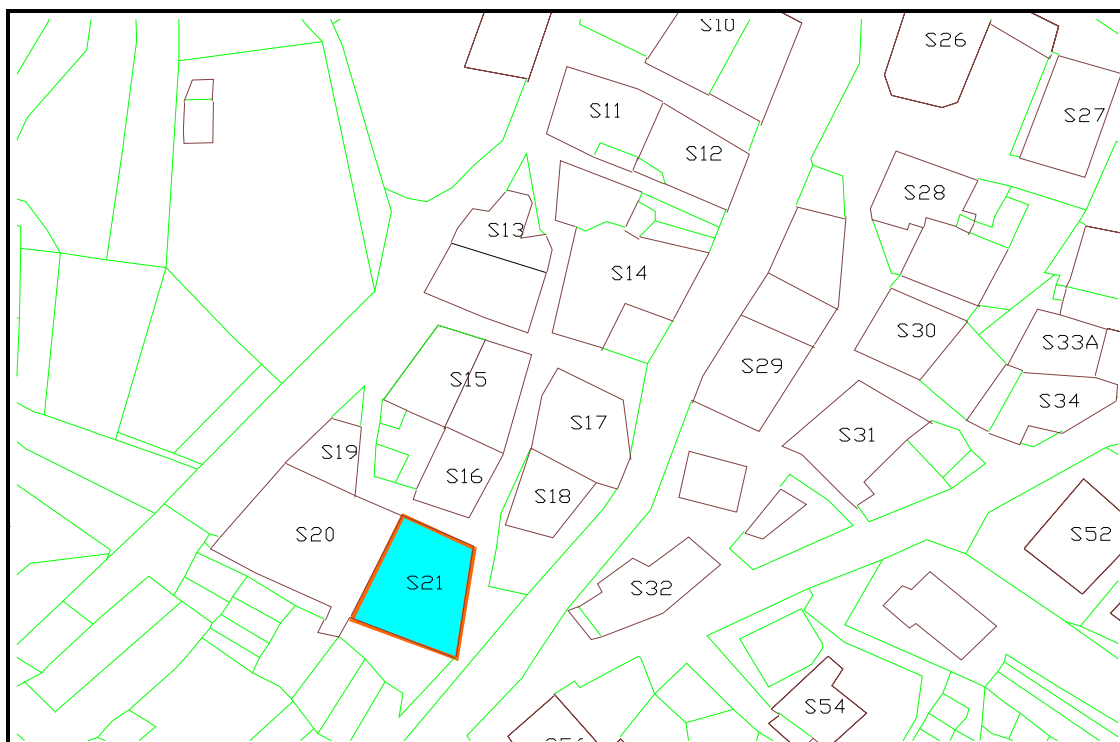
14	Categoria di intervento prevista per gli spazi di pertinenza: Ristrutturazione
-----------	---

P.R.G. del Comune di Breguzzo - Rilevazione degli insediamenti storici
Edifici Interni al Centro Storico

Numero: 21	
Comprensorio: C8	Foglio di mappa: 3
Comune amministrativo: Breguzzo	N. di particella P.ed.: 73
Comune Catastale: Breguzzo I	Data Rilievo: Settembre 2006
Indirizzo/Localita' :Breguzzo	Rilevatore: Thomas Franzinelli



Scala 1 : 1000



ANALISI

1	Tipologia funzionale	EDIFICIO PREV. RESIDENZIALE	A	<input checked="" type="checkbox"/>	BAITA	E	
		EDIFICIO PRODUTTIVO	B		MALGA	F	
		EDIFICIO SPECIALE	C		DEPOSITO	G	
		STALLA-FIENILE	D		GARAGE	H	

2	Epoca di costruzione	ANTERIORE AL 1860	8		8
		TRA IL 1860 E IL 1939	6		
		POSTERIORE AL 1939	4		

3	Tipologia architettonica storica	ALTA DEFINIZIONE	8		
		MEDIA DEFINIZIONE	6		
		BASSA DEFINIZIONE	4		4
		NESSUNA DEFINIZIONE	0		

4	Permanenza dei caratteri formali tradizionali	VOLUMETRICI ORIGINALI	2	1	0	1
		CARATTERI COSTRUTTIVI	2	1	0	0
		CARATTERI COMPLEMENT.	2	1	0	0
		ASPETTI DECORATIVI	2	1	0	0
		TOTALE				

5	Destinazione d'uso originaria	CONSERVATA	<input checked="" type="checkbox"/>
		MODIFICATA PARZIALMENTE	<input type="checkbox"/>
		MODIFICATA TOTALMENTE	<input type="checkbox"/>
		NON INDIVIDUATA	<input type="checkbox"/>

6	Degrado fisico	NULLO	
		MEDIO	<input checked="" type="checkbox"/>
		ELEVATO	<input type="checkbox"/>

7	Grado utilizzo	UTILIZZATO	
		SOTTOUTILIZZATO	<input checked="" type="checkbox"/>
		IN STATO DI ABBANDONO	<input type="checkbox"/>

8	Spazi di pertinenza	ALTA QUALITA'	
		MEDIA QUALITA'	<input checked="" type="checkbox"/>
		BASSA QUALITA'	<input type="checkbox"/>

9	Vincoli legislativi:
----------	-----------------------------

10	Categoria di intervento prevista dal piano precedente: Ristrutturazione
-----------	--

11	Note:
-----------	--------------

PROGETTO

12	Categoria di intervento prevista:	RESTAURO	
		RISANAMENTO CONSERVATIVO	
		RISTRUTTURAZIONE	<input checked="" type="checkbox"/>
		DEMOLIZIONE E RICOSTRUZIONE	
		DEMOLIZIONE	

13	Vincoli particolari: TIPO / OGGETTO DI VINCOLO :
-----------	--

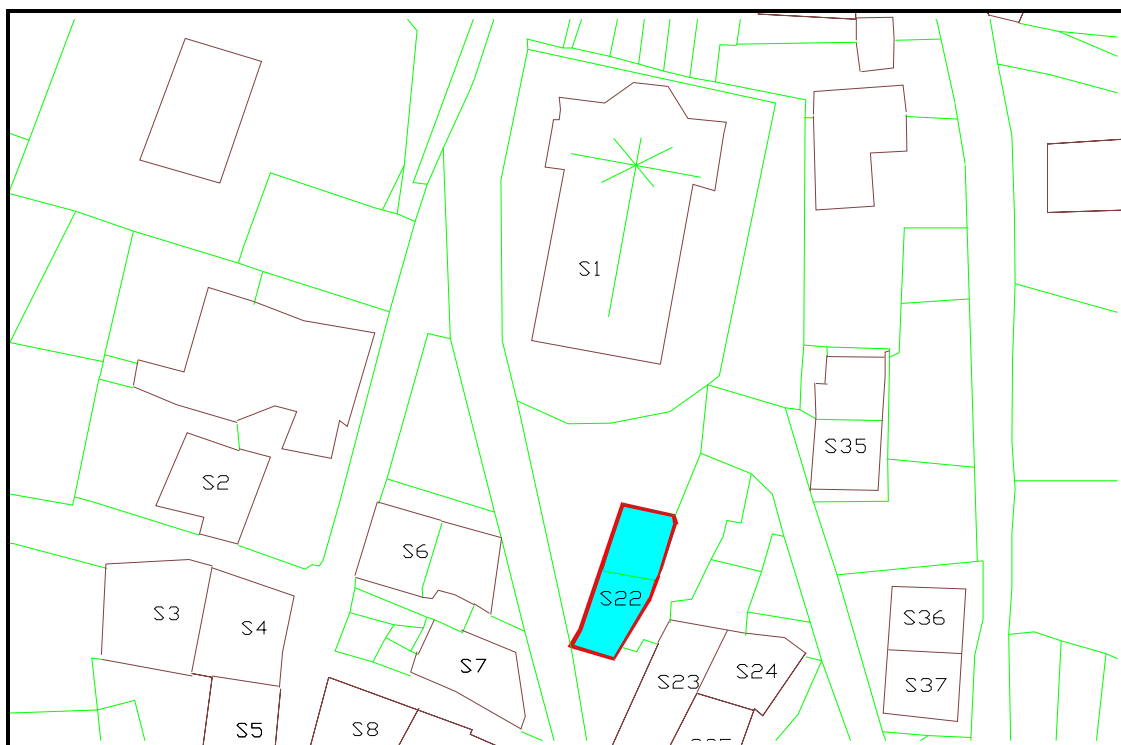
14	Categoria di intervento prevista per gli spazi di pertinenza: Ristrutturazione
-----------	---

P.R.G. del Comune di Breguzzo - Rilevazione degli insediamenti storici
Edifici Interni al Centro Storico

Numero: 22	
Comprensorio: C8	Foglio di mappa: 3
Comune amministrativo: Breguzzo	N. di particella P.ed.: 12
Comune Catastale: Breguzzo I	Data Rilievo: Settembre 2006
Indirizzo/Località: Breguzzo	Rilevatore: Thomas Franzinelli



Scala 1 : 1000



ANALISI

1	Tipologia funzionale	EDIFICIO PREV. RESIDENZIALE	A	<input checked="" type="checkbox"/>	BAITA	E	
		EDIFICIO PRODUTTIVO	B		MALGA	F	
		EDIFICIO SPECIALE	C		DEPOSITO	G	
		STALLA-FIENILE	D		GARAGE	H	

2	Epoca di costruzione	ANTERIORE AL 1860	8		8
		TRA IL 1860 E IL 1939	6		
		POSTERIORE AL 1939	4		

3	Tipologia architettonica storica	ALTA DEFINIZIONE	8		
		MEDIA DEFINIZIONE	6		
		BASSA DEFINIZIONE	4		4
		NESSUNA DEFINIZIONE	0		

4	Permanenza dei caratteri formali tradizionali	VOLUMETRICI ORIGINALI	2	1	0	2
		CARATTERI COSTRUTTIVI	2	1	0	2
		CARATTERI COMPLEMENT.	2	1	0	1
		ASPETTI DECORATIVI	2	1	0	1
		TOTALE				

5	Destinazione d'uso originaria	CONSERVATA	<input checked="" type="checkbox"/>
		MODIFICATA PARZIALMENTE	<input type="checkbox"/>
		MODIFICATA TOTALMENTE	<input type="checkbox"/>
		NON INDIVIDUATA	<input type="checkbox"/>

6	Degrado fisico	NULLO	
		MEDIO	<input checked="" type="checkbox"/>
		ELEVATO	<input type="checkbox"/>

7	Grado utilizzo	UTILIZZATO	<input checked="" type="checkbox"/>
		SOTTOUTILIZZATO	<input type="checkbox"/>
		IN STATO DI ABBANDONO	<input type="checkbox"/>

8	Spazi di pertinenza	ALTA QUALITA'	
		MEDIA QUALITA'	<input checked="" type="checkbox"/>
		BASSA QUALITA'	<input type="checkbox"/>

9	Vincoli legislativi:
----------	-----------------------------

10	Categoria di intervento prevista dal piano precedente: Risanamento Conservativo
-----------	--

11	Note:
-----------	--------------

PROGETTO

12	Categoria di intervento prevista:	RESTAURO	
		RISANAMENTO CONSERVATIVO	<input checked="" type="checkbox"/>
		RISTRUTTURAZIONE	<input type="checkbox"/>
		DEMOLIZIONE E RICOSTRUZIONE	<input type="checkbox"/>
		DEMOLIZIONE	<input type="checkbox"/>

13	Vincoli particolari: TIPO / OGGETTO DI VINCOLO : Risanamento e conservazione contorni finestre e porta in granito nelle facciate nord ed ovest
-----------	--

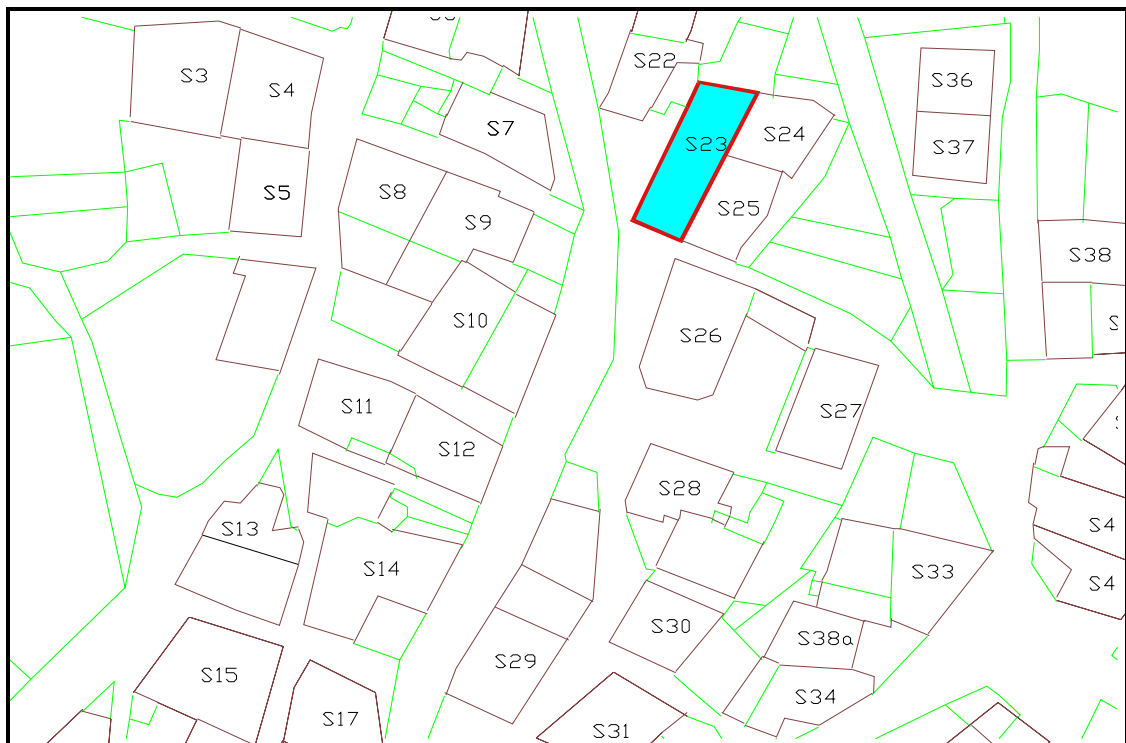
14	Categoria di intervento prevista per gli spazi di pertinenza: Risanamento Conservativo
-----------	---

P.R.G. del Comune di Breguzzo - Rilevazione degli insediamenti storici
Edifici Interni al Centro Storico

Numero: 23	
Comprensorio: C8	Foglio di mappa: 3
Comune amministrativo: Breguzzo	N. di particella P.ed.: 20
Comune Catastale: Breguzzo I	Data Rilievo: Settembre 2006
Indirizzo/Località: Breguzzo	Rilevatore: Thomas Franzinelli



Scala 1 : 1000



ANALISI

1	Tipologia funzionale	EDIFICIO PREV. RESIDENZIALE	A	<input checked="" type="checkbox"/>	BAITA	E	
		EDIFICIO PRODUTTIVO	B		MALGA	F	
		EDIFICIO SPECIALE	C		DEPOSITO	G	
		STALLA-FIENILE	D		GARAGE	H	

2	Epoca di costruzione	ANTERIORE AL 1860	8		8
		TRA IL 1860 E IL 1939	6		
		POSTERIORE AL 1939	4		

3	Tipologia architettonica storica	ALTA DEFINIZIONE	8		
		MEDIA DEFINIZIONE	6		
		BASSA DEFINIZIONE	4		4
		NESSUNA DEFINIZIONE	0		

4	Permanenza dei caratteri formali tradizionali	VOLUMETRICI ORIGINALI	2	1	0	1
		CARATTERI COSTRUTTIVI	2	1	0	0
		CARATTERI COMPLEMENT.	2	1	0	0
		ASPETTI DECORATIVI	2	1	0	0
		TOTALE				

5	Destinazione d'uso originaria	CONSERVATA	<input checked="" type="checkbox"/>
		MODIFICATA PARZIALMENTE	<input type="checkbox"/>
		MODIFICATA TOTALMENTE	<input type="checkbox"/>
		NON INDIVIDUATA	<input type="checkbox"/>

6	Degrado fisico	NULLO	<input checked="" type="checkbox"/>
		MEDIO	<input type="checkbox"/>
		ELEVATO	<input type="checkbox"/>

7	Grado utilizzo	UTILIZZATO	<input checked="" type="checkbox"/>
		SOTTOUTILIZZATO	<input type="checkbox"/>
		IN STATO DI ABBANDONO	<input type="checkbox"/>

8	Spazi di pertinenza	ALTA QUALITA'	
		MEDIA QUALITA'	<input checked="" type="checkbox"/>
		BASSA QUALITA'	<input type="checkbox"/>

9	Vincoli legislativi:
----------	-----------------------------

10	Categoria di intervento prevista dal piano precedente: Ristrutturazione
-----------	--

11	Note:
-----------	--------------

PROGETTO

12	Categoria di intervento prevista:	RESTAURO	
		RISANAMENTO CONSERVATIVO	
		RISTRUTTURAZIONE	<input checked="" type="checkbox"/>
		DEMOLIZIONE E RICOSTRUZIONE	
		DEMOLIZIONE	

13	Vincoli particolari: TIPO / OGGETTO DI VINCOLO :
-----------	--

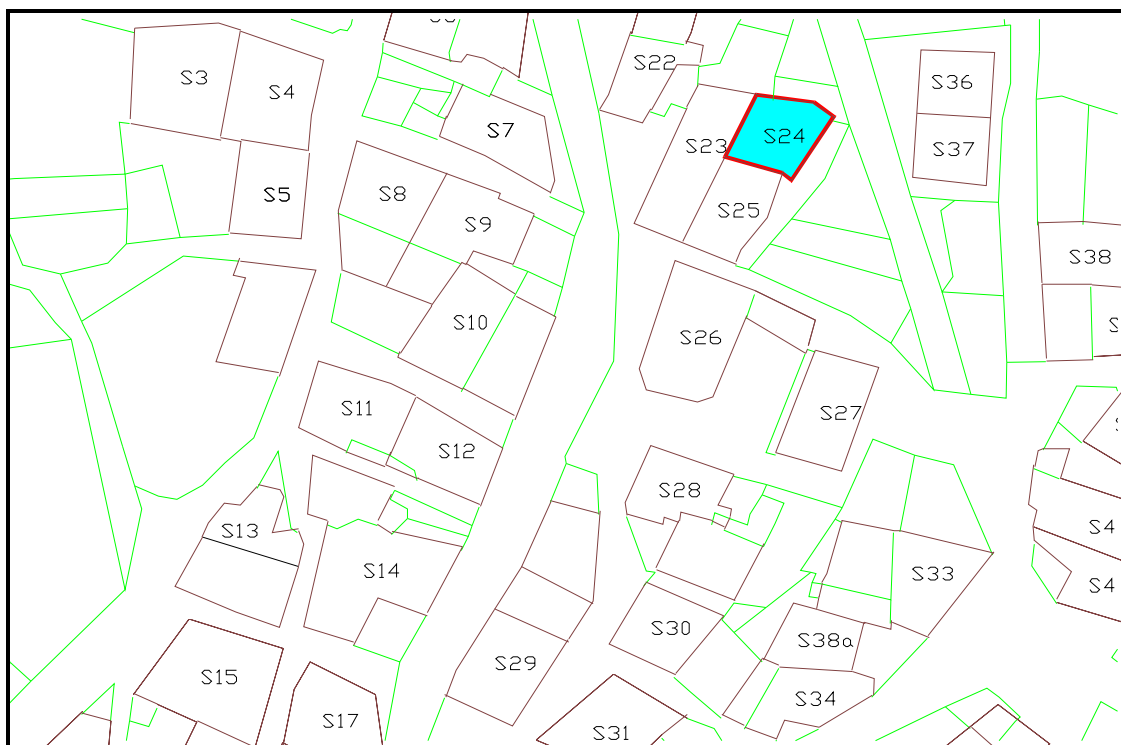
14	Categoria di intervento prevista per gli spazi di pertinenza: Ristrutturazione
-----------	---

P.R.G. del Comune di Breguzzo - Rilevazione degli insediamenti storici
Edifici Interni al Centro Storico

Numero: 24	
Comprensorio: C8	Foglio di mappa: 3
Comune amministrativo: Breguzzo	N. di particella P.ed.: 20
Comune Catastale: Breguzzo I	Data Rilievo: Settembre 2006
Indirizzo/Localita' :Breguzzo	Rilevatore: Thomas Franzinelli



Scala 1 : 1000



ANALISI

1	Tipologia funzionale	EDIFICIO PREV. RESIDENZIALE	A	<input checked="" type="checkbox"/>	BAITA	E	
		EDIFICIO PRODUTTIVO	B		MALGA	F	
		EDIFICIO SPECIALE	C		DEPOSITO	G	
		STALLA-FIENILE	D		GARAGE	H	

2	Epoca di costruzione	ANTERIORE AL 1860	8		8
		TRA IL 1860 E IL 1939	6		
		POSTERIORE AL 1939	4		

3	Tipologia architettonica storica	ALTA DEFINIZIONE	8		
		MEDIA DEFINIZIONE	6		
		BASSA DEFINIZIONE	4		4
		NESSUNA DEFINIZIONE	0		

4	Permanenza dei caratteri formali tradizionali	VOLUMETRICI ORIGINALI	2	1	0	1
		CARATTERI COSTRUTTIVI	2	1	0	0
		CARATTERI COMPLEMENT.	2	1	0	0
		ASPETTI DECORATIVI	2	1	0	0
		TOTALE				

5	Destinazione d'uso originaria	CONSERVATA	<input checked="" type="checkbox"/>
		MODIFICATA PARZIALMENTE	<input type="checkbox"/>
		MODIFICATA TOTALMENTE	<input type="checkbox"/>
		NON INDIVIDUATA	<input type="checkbox"/>

6	Degrado fisico	NULLO	
		MEDIO	<input checked="" type="checkbox"/>
		ELEVATO	<input type="checkbox"/>

7	Grado utilizzo	UTILIZZATO	
		SOTTOUTILIZZATO	<input checked="" type="checkbox"/>
		IN STATO DI ABBANDONO	<input type="checkbox"/>

8	Spazi di pertinenza	ALTA QUALITA'	
		MEDIA QUALITA'	<input checked="" type="checkbox"/>
		BASSA QUALITA'	<input type="checkbox"/>

9	Vincoli legislativi:
----------	-----------------------------

10	Categoria di intervento prevista dal piano precedente: Ristrutturazione
-----------	--

11	Note:
-----------	--------------

PROGETTO

12	Categoria di intervento prevista:	RESTAURO	
		RISANAMENTO CONSERVATIVO	
		RISTRUTTURAZIONE	<input checked="" type="checkbox"/>
		DEMOLIZIONE E RICOSTRUZIONE	
		DEMOLIZIONE	

13	Vincoli particolari:
TIPO / OGGETTO DI VINCOLO :	

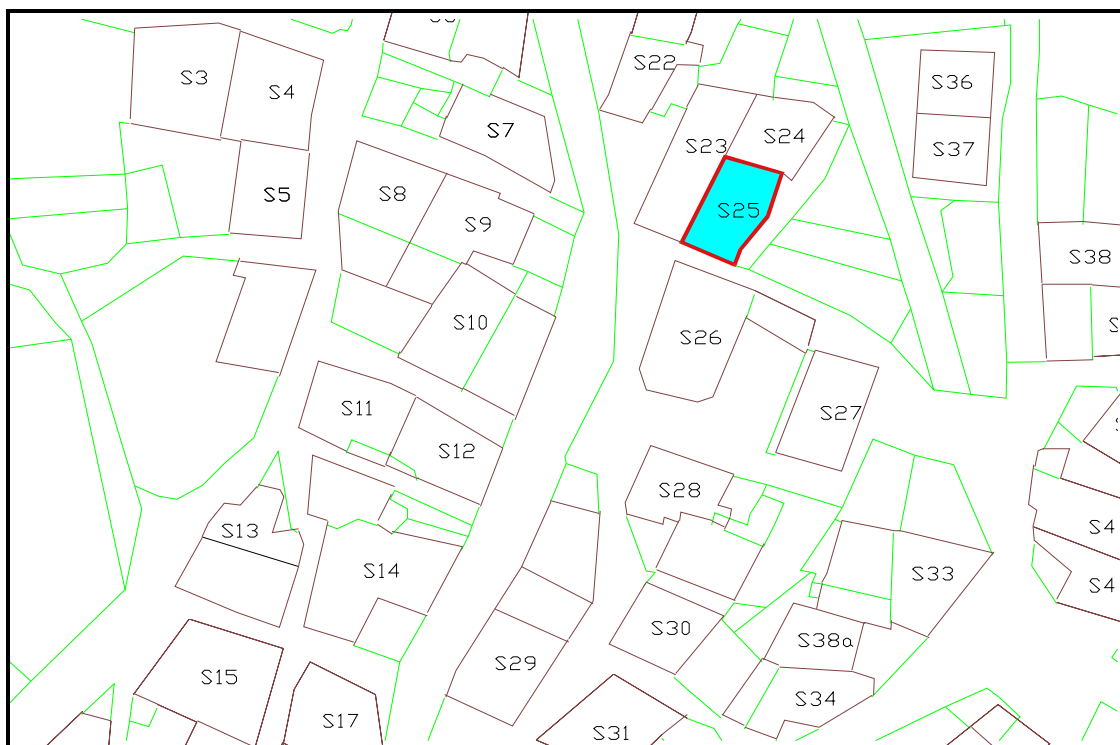
14	Categoria di intervento prevista per gli spazi di pertinenza: Ristrutturazione
-----------	---

P.R.G. del Comune di Breguzzo - Rilevazione degli insediamenti storici
Edifici Interni al Centro Storico

Numero: 25	
Comprensorio: C8	Foglio di mappa: 3
Comune amministrativo: Breguzzo	N. di particella P.ed.: 20
Comune Catastale: Breguzzo I	Data Rilievo: Settembre 2006
Indirizzo/Località': Breguzzo	Rilevatore: Thomas Franzinelli



Scala 1 : 1000



ANALISI

1	Tipologia funzionale	EDIFICIO PREV. RESIDENZIALE	A	<input checked="" type="checkbox"/>	BAITA	E	
		EDIFICIO PRODUTTIVO	B		MALGA	F	
		EDIFICIO SPECIALE	C		DEPOSITO	G	
		STALLA-FIENILE	D		GARAGE	H	

2	Epoca di costruzione	ANTERIORE AL 1860	8		8
		TRA IL 1860 E IL 1939	6		
		POSTERIORE AL 1939	4		

3	Tipologia architettonica storica	ALTA DEFINIZIONE	8		
		MEDIA DEFINIZIONE	6		
		BASSA DEFINIZIONE	4		4
		NESSUNA DEFINIZIONE	0		

4	Permanenza dei caratteri formali tradizionali	VOLUMETRICI ORIGINALI	2	1	0	0
		CARATTERI COSTRUTTIVI	2	1	0	0
		CARATTERI COMPLEMENT.	2	1	0	1
		ASPETTI DECORATIVI	2	1	0	0
		TOTALE				

5	Destinazione d'uso originaria	CONSERVATA	<input checked="" type="checkbox"/>
		MODIFICATA PARZIALMENTE	<input type="checkbox"/>
		MODIFICATA TOTALMENTE	<input type="checkbox"/>
		NON INDIVIDUATA	<input type="checkbox"/>

6	Degrado fisico	NULLO	
		MEDIO	<input checked="" type="checkbox"/>
		ELEVATO	<input type="checkbox"/>

7	Grado utilizzo	UTILIZZATO	
		SOTTOUTILIZZATO	<input checked="" type="checkbox"/>
		IN STATO DI ABBANDONO	<input type="checkbox"/>

8	Spazi di pertinenza	ALTA QUALITA'	
		MEDIA QUALITA'	<input checked="" type="checkbox"/>
		BASSA QUALITA'	<input type="checkbox"/>

9	Vincoli legislativi:
----------	-----------------------------

10	Categoria di intervento prevista dal piano precedente: Ristrutturazione
-----------	--

11	Note:
-----------	--------------

PROGETTO

12	Categoria di intervento prevista:	RESTAURO	
		RISANAMENTO CONSERVATIVO	
		RISTRUTTURAZIONE	<input checked="" type="checkbox"/>
		DEMOLIZIONE E RICOSTRUZIONE	
		DEMOLIZIONE	

13	Vincoli particolari: TIPO / OGGETTO DI VINCOLO : Risanamento e conservazione contorni finestre e porta in granito nelle facciate est e sud
-----------	--

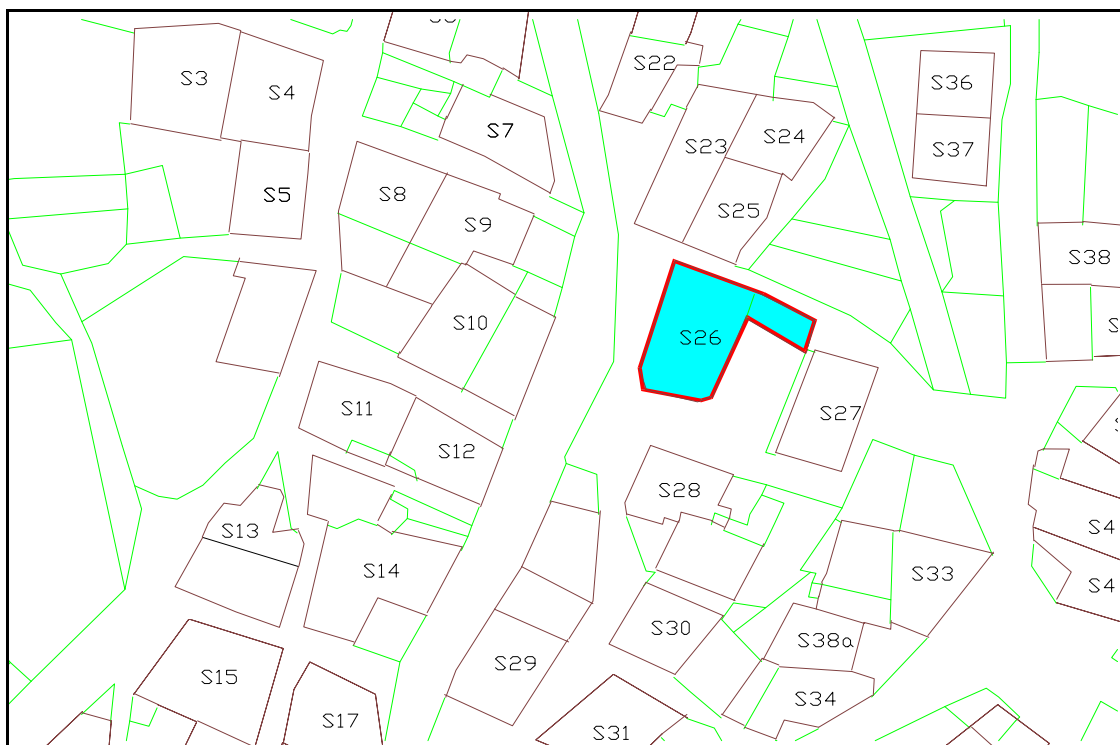
14	Categoria di intervento prevista per gli spazi di pertinenza: Ristrutturazione
-----------	---

P.R.G. del Comune di Breguzzo - Rilevazione degli insediamenti storici Edifici Interni al Centro Storico

Numero: 26	
Comprensorio: C8	Foglio di mappa: 3
Comune amministrativo: Breguzzo	N. di particella P.ed.: 21-23
Comune Catastale: Breguzzo I	Data Rilievo: Settembre 2006
Indirizzo/Localita' :Breguzzo	Rilevatore: Thomas Franzinelli



Scala 1 : 1000



ANALISI

1	Tipologia funzionale	EDIFICIO PREV. RESIDENZIALE	A		BAITA	E	
		EDIFICIO PRODUTTIVO	B		MALGA	F	
		EDIFICIO SPECIALE	C	X	DEPOSITO	G	
		STALLA-FIENILE	D		GARAGE	H	
2	Epoca di costruzione	ANTERIORE AL 1860			8	8	
		TRA IL 1860 E IL 1939			6		
		POSTERIORE AL 1939			4		
3	Tipologia architettonica storica	ALTA DEFINIZIONE			8		
		MEDIA DEFINIZIONE			6		
		BASSA DEFINIZIONE			4		
		NESSUNA DEFINIZIONE			0	0	
4	Permanenza dei caratteri formali tradizionali	VOLUMETRICI ORIGINALI	2	1	0	0	
		CARATTERI COSTRUTTIVI	2	1	0	0	
		CARATTERI COMPLEMENT.	2	1	0	0	
		ASPETTI DECORATIVI	2	1	0	0	
		TOTALE				8	
5	Destinazione d'uso originaria	CONSERVATA			X		
		MODIFICATA PARZIALMENTE					
		MODIFICATA TOTALMENTE					
		NON INDIVIDUATA					
6	Degrado fisico	NULLO			X		
		MEDIO					
		ELEVATO					
7	Grado utilizzo	UTILIZZATO			X		
		SOTTOUTILIZZATO					
		IN STATO DI ABBANDONO					
8	Spazi di pertinenza	ALTA QUALITA'					
		MEDIA QUALITA'			X		
		BASSA QUALITA'					
9	Vincoli legislativi:						
10	Categoria di intervento prevista dal piano precedente: Ristrutturazione						
11	Note:						

PROGETTO

12	Categoria di intervento prevista:	RESTAURO	
		RISANAMENTO CONSERVATIVO	
		RISTRUTTURAZIONE	
		DEMOLIZIONE E RICOSTRUZIONE	X
		DEMOLIZIONE	
13	Vincoli particolari: TIPO / OGGETTO DI VINCOLO : PRESCRIZIONE: Destinazione d'uso: edificio speciale (pubblico) e residenziale.		
14	Categoria di intervento prevista per gli spazi di pertinenza: Demolizione e Ricostruzione		

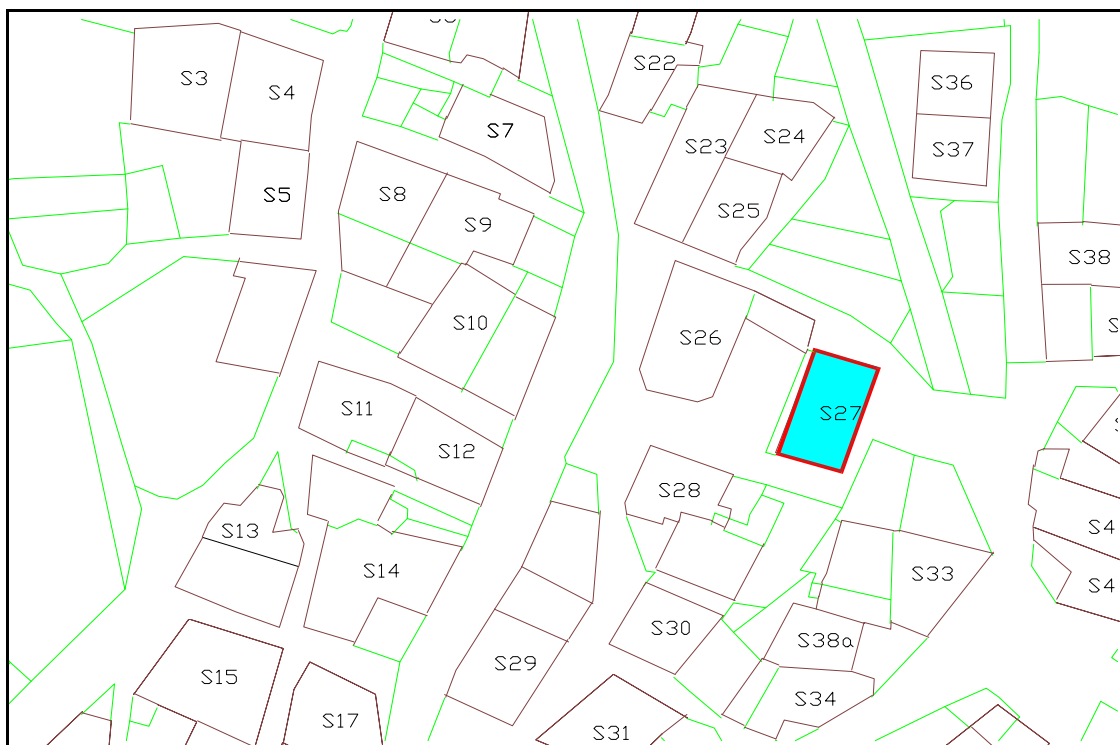
P.R.G. del Comune di Breguzzo - Rilevazione degli insediamenti storici

Edifici Interni al Centro Storico

Numero: 27	
Comprensorio: C8	Foglio di mappa: 3
Comune amministrativo: Breguzzo	N. di particella P.ed.: 26/1
Comune Catastale: Breguzzo I	Data Rilievo: Settembre 2006
Indirizzo/Localita' :Breguzzo	Rilevatore: Thomas Franzinelli



Scala 1 : 1000



ANALISI

1	Tipologia funzionale	EDIFICIO PREV. RESIDENZIALE	A		BAITA	E	
		EDIFICIO PRODUTTIVO	B		MALGA	F	
		EDIFICIO SPECIALE	C	X	DEPOSITO	G	
		STALLA-FIENILE	D		GARAGE	H	

2	Epoca di costruzione	ANTERIORE AL 1860	8	8
		TRA IL 1860 E IL 1939	6	
		POSTERIORE AL 1939	4	

3	Tipologia architettonica storica	ALTA DEFINIZIONE	8	
		MEDIA DEFINIZIONE	6	
		BASSA DEFINIZIONE	4	
		NESSUNA DEFINIZIONE	0	0

4	Permanenza dei caratteri formali tradizionali	VOLUMETRICI ORIGINALI	2	1	0	0
		CARATTERI COSTRUTTIVI	2	1	0	0
		CARATTERI COMPLEMENT.	2	1	0	0
		ASPETTI DECORATIVI	2	1	0	0
		TOTALE				8

5	Destinazione d'uso originaria	CONSERVATA	X
		MODIFICATA PARZIALMENTE	
		MODIFICATA TOTALMENTE	
		NON INDIVIDUATA	

6	Degrado fisico	NULLO	X
		MEDIO	
		ELEVATO	

7	Grado utilizzo	UTILIZZATO	X
		SOTTOUTILIZZATO	
		IN STATO DI ABBANDONO	

8	Spazi di pertinenza	ALTA QUALITA'	
		MEDIA QUALITA'	X
		BASSA QUALITA'	

9	Vincoli legislativi:
---	----------------------

10	Categoria di intervento prevista dal piano precedente: Ristrutturazione
----	--

11	Note:
----	-------

PROGETTO

12	Categoria di intervento prevista:	RESTAURO	
		RISANAMENTO CONSERVATIVO	
		RISTRUTTURAZIONE	
		DEMOLIZIONE E RICOSTRUZIONE	X
		DEMOLIZIONE	

13	Vincoli particolari:
TIPO / OGGETTO DI VINCOLO : PRESCRIZIONE: Destinazione d'uso: edificio speciale (pubblico) e residenziale.	

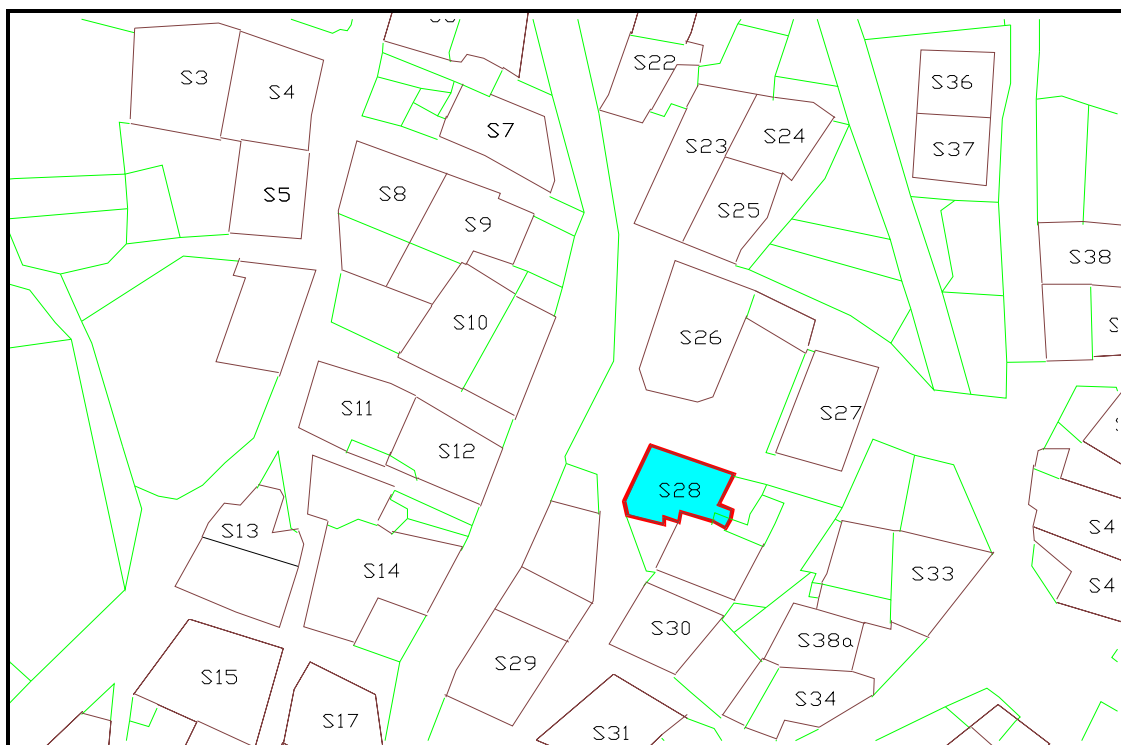
14	Categoria di intervento prevista per gli spazi di pertinenza: Demolizione e Ricostruzione
----	--

**P.R.G. del Comune di Breguzzo - Rilevazione degli insediamenti storici
Edifici Interni al Centro Storico**

Numero: 28	
Comprensorio: C8	Foglio di mappa: 3
Comune amministrativo: Breguzzo	N. di particella P.ed.: 98/1- 98/2
Comune Catastale: Breguzzo I	Data Rilievo: Settembre 2006
Indirizzo/Localita' :Breguzzo	Rilevatore: Thomas Franzinelli



Scala 1 : 1000



ANALISI

1	Tipologia funzionale	EDIFICIO PREV. RESIDENZIALE	A	<input checked="" type="checkbox"/>	BAITA	E	
		EDIFICIO PRODUTTIVO	B		MALGA	F	
		EDIFICIO SPECIALE	C		DEPOSITO	G	
		STALLA-FIENILE	D		GARAGE	H	

2	Epoca di costruzione	ANTERIORE AL 1860	8		8
		TRA IL 1860 E IL 1939	6		
		POSTERIORE AL 1939	4		

3	Tipologia architettonica storica	ALTA DEFINIZIONE	8		
		MEDIA DEFINIZIONE	6		
		BASSA DEFINIZIONE	4		4
		NESSUNA DEFINIZIONE	0		

4	Permanenza dei caratteri formali tradizionali	VOLUMETRICI ORIGINALI	2	1	0	1
		CARATTERI COSTRUTTIVI	2	1	0	0
		CARATTERI COMPLEMENT.	2	1	0	0
		ASPETTI DECORATIVI	2	1	0	0
		TOTALE				

5	Destinazione d'uso originaria	CONSERVATA	<input checked="" type="checkbox"/>
		MODIFICATA PARZIALMENTE	<input type="checkbox"/>
		MODIFICATA TOTALMENTE	<input type="checkbox"/>
		NON INDIVIDUATA	<input type="checkbox"/>

6	Degrado fisico	NULLO	<input checked="" type="checkbox"/>
		MEDIO	<input type="checkbox"/>
		ELEVATO	<input type="checkbox"/>

7	Grado utilizzo	UTILIZZATO	<input checked="" type="checkbox"/>
		SOTTOUTILIZZATO	<input type="checkbox"/>
		IN STATO DI ABBANDONO	<input type="checkbox"/>

8	Spazi di pertinenza	ALTA QUALITA'	
		MEDIA QUALITA'	<input checked="" type="checkbox"/>
		BASSA QUALITA'	<input type="checkbox"/>

9	Vincoli legislativi:
----------	-----------------------------

10	Categoria di intervento prevista dal piano precedente: Ristrutturazione
-----------	--

11	Note:
-----------	--------------

PROGETTO

12	Categoria di intervento prevista:	RESTAURO	
		RISANAMENTO CONSERVATIVO	
		RISTRUTTURAZIONE	<input checked="" type="checkbox"/>
		DEMOLIZIONE E RICOSTRUZIONE	
		DEMOLIZIONE	

13	Vincoli particolari: TIPO / OGGETTO DI VINCOLO :
-----------	--

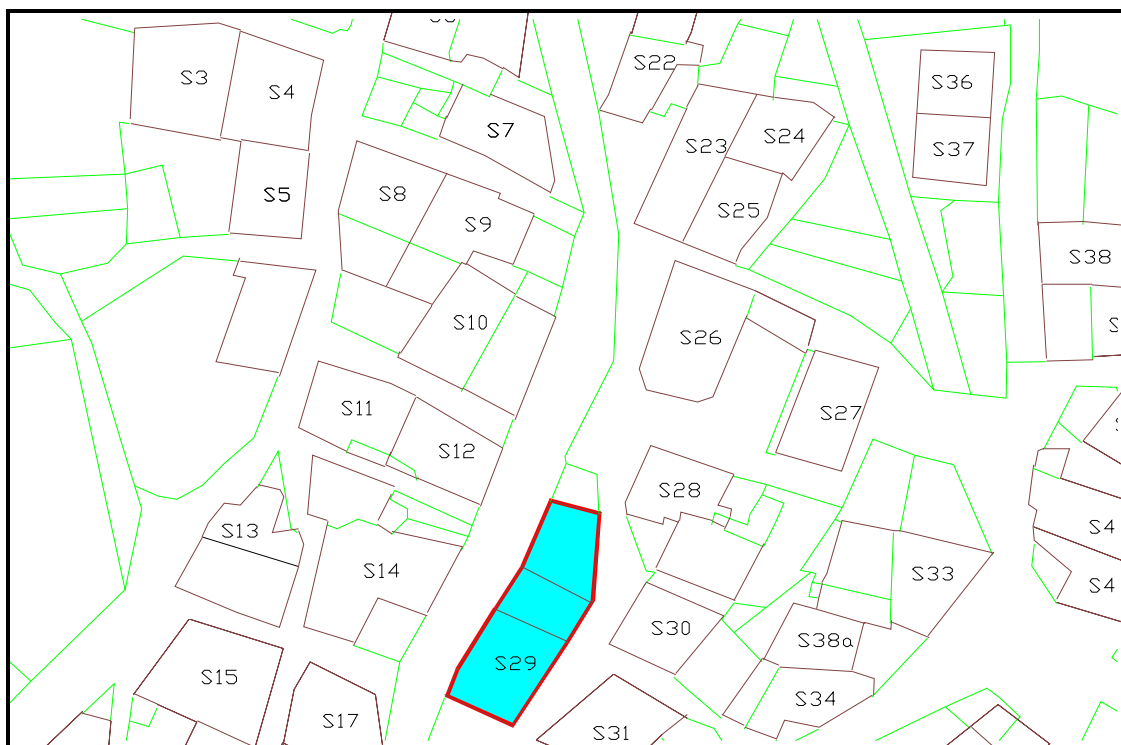
14	Categoria di intervento prevista per gli spazi di pertinenza: Ristrutturazione
-----------	---

P.R.G. del Comune di Breguzzo - Rilevazione degli insediamenti storici
Edifici Interni al Centro Storico

Numero: 29	
Comprensorio: C8	Foglio di mappa: 3
Comune amministrativo: Breguzzo	N. di particella P.ed.: 102-103
Comune Catastale: Breguzzo I	Data Rilievo: Settembre 2006
Indirizzo/Località: Breguzzo	Rilevatore: Thomas Franzinelli



Scala 1 : 1000



ANALISI

1	Tipologia funzionale	EDIFICIO PREV. RESIDENZIALE	A	<input checked="" type="checkbox"/>	BAITA	E	
		EDIFICIO PRODUTTIVO	B	<input checked="" type="checkbox"/>	MALGA	F	
		EDIFICIO SPECIALE	C		DEPOSITO	G	
		STALLA-FIENILE	D		GARAGE	H	

2	Epoca di costruzione	ANTERIORE AL 1860	8	8
		TRA IL 1860 E IL 1939	6	
		POSTERIORE AL 1939	4	

3	Tipologia architettonica storica	ALTA DEFINIZIONE	8	
		MEDIA DEFINIZIONE	6	
		BASSA DEFINIZIONE	4	4
		NESSUNA DEFINIZIONE	0	

4	Permanenza dei caratteri formali tradizionali	VOLUMETRICI ORIGINALI	2	1	0	0
		CARATTERI COSTRUTTIVI	2	1	0	0
		CARATTERI COMPLEMENT.	2	1	0	0
		ASPETTI DECORATIVI	2	1	0	0
		TOTALE				

5	Destinazione d'uso originaria	CONSERVATA	<input checked="" type="checkbox"/>
		MODIFICATA PARZIALMENTE	<input type="checkbox"/>
		MODIFICATA TOTALMENTE	<input type="checkbox"/>
		NON INDIVIDUATA	<input type="checkbox"/>

6	Degrado fisico	NULLO	<input checked="" type="checkbox"/>
		MEDIO	<input type="checkbox"/>
		ELEVATO	<input type="checkbox"/>

7	Grado utilizzo	UTILIZZATO	<input checked="" type="checkbox"/>
		SOTTOUTILIZZATO	<input type="checkbox"/>
		IN STATO DI ABBANDONO	<input type="checkbox"/>

8	Spazi di pertinenza	ALTA QUALITA'	
		MEDIA QUALITA'	<input checked="" type="checkbox"/>
		BASSA QUALITA'	<input type="checkbox"/>

9	Vincoli legislativi:
----------	-----------------------------

10	Categoria di intervento prevista dal piano precedente: Ristrutturazione
-----------	--

11	Note:
-----------	--------------

PROGETTO

12	Categoria di intervento prevista:	RESTAURO	
		RISANAMENTO CONSERVATIVO	
		RISTRUTTURAZIONE	<input checked="" type="checkbox"/>
		DEMOLIZIONE E RICOSTRUZIONE	
		DEMOLIZIONE	

13	Vincoli particolari: TIPO / OGGETTO DI VINCOLO :
-----------	--

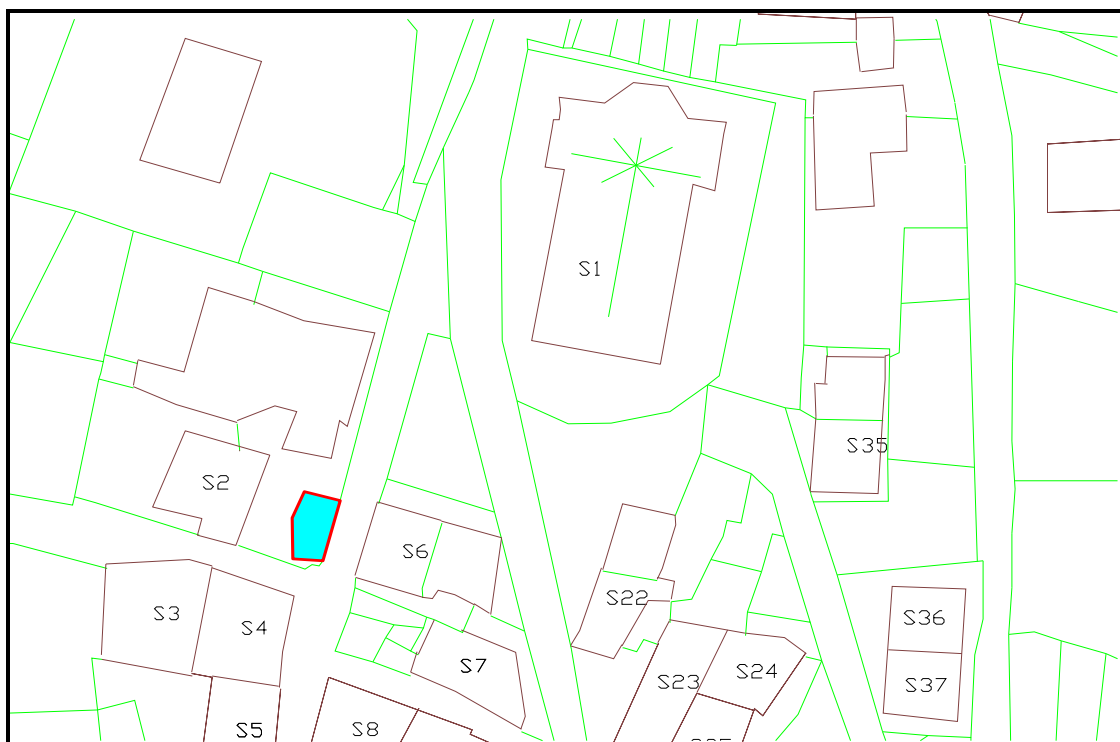
14	Categoria di intervento prevista per gli spazi di pertinenza: Ristrutturazione
-----------	---

P.R.G. del Comune di Breguzzo - Rilevazione degli insediamenti storici
Edifici Interni al Centro Storico

Numero: 2B	
Comprensorio: C8	Foglio di mappa: 3
Comune amministrativo: Breguzzo	N. di particella P.ed.: 3
Comune Catastale: Breguzzo I	Data Rilievo: Settembre 2006
Indirizzo/Località: Breguzzo	Rilevatore: Thomas Franzinelli



Scala 1 : 1000



ANALISI

1	Tipologia funzionale	EDIFICIO PREV. RESIDENZIALE	A		BAITA	E	
		EDIFICIO PRODUTTIVO	B		MALGA	F	
		EDIFICIO SPECIALE	C		DEPOSITO	G	X
		STALLA-FIENILE	D		GARAGE	H	

2	Epoca di costruzione	ANTERIORE AL 1860	8	
		TRA IL 1860 E IL 1939	6	
		POSTERIORE AL 1939	4	4

3	Tipologia architettonica storica	ALTA DEFINIZIONE	8	
		MEDIA DEFINIZIONE	6	
		BASSA DEFINIZIONE	4	
		NESSUNA DEFINIZIONE	0	0

4	Permanenza dei caratteri formali tradizionali	VOLUMETRICI ORIGINALI	2	1	0	0
		CARATTERI COSTRUTTIVI	2	1	0	0
		CARATTERI COMPLEMENT.	2	1	0	0
		ASPETTI DECORATIVI	2	1	0	0
		TOTALE				

5	Destinazione d'uso originaria	CONSERVATA	X
		MODIFICATA PARZIALMENTE	
		MODIFICATA TOTALMENTE	
		NON INDIVIDUATA	

6	Degrado fisico	NULLO	
		MEDIO	X
		ELEVATO	

7	Grado utilizzo	UTILIZZATO	X
		SOTTOUTILIZZATO	
		IN STATO DI ABBANDONO	

8	Spazi di pertinenza	ALTA QUALITA'	
		MEDIA QUALITA'	
		BASSA QUALITA'	X

9	Vincoli legislativi:
----------	-----------------------------

10	Categoria di intervento prevista dal piano precedente: NC
-----------	--

11	Note:
-----------	--------------

PROGETTO

12	Categoria di intervento prevista:	RESTAURO	
		RISANAMENTO CONSERVATIVO	
		RISTRUTTURAZIONE	
		DEMOLIZIONE E RICOSTRUZIONE	X
		DEMOLIZIONE	

13	Vincoli particolari: TIPO / OGGETTO DI VINCOLO :
-----------	--

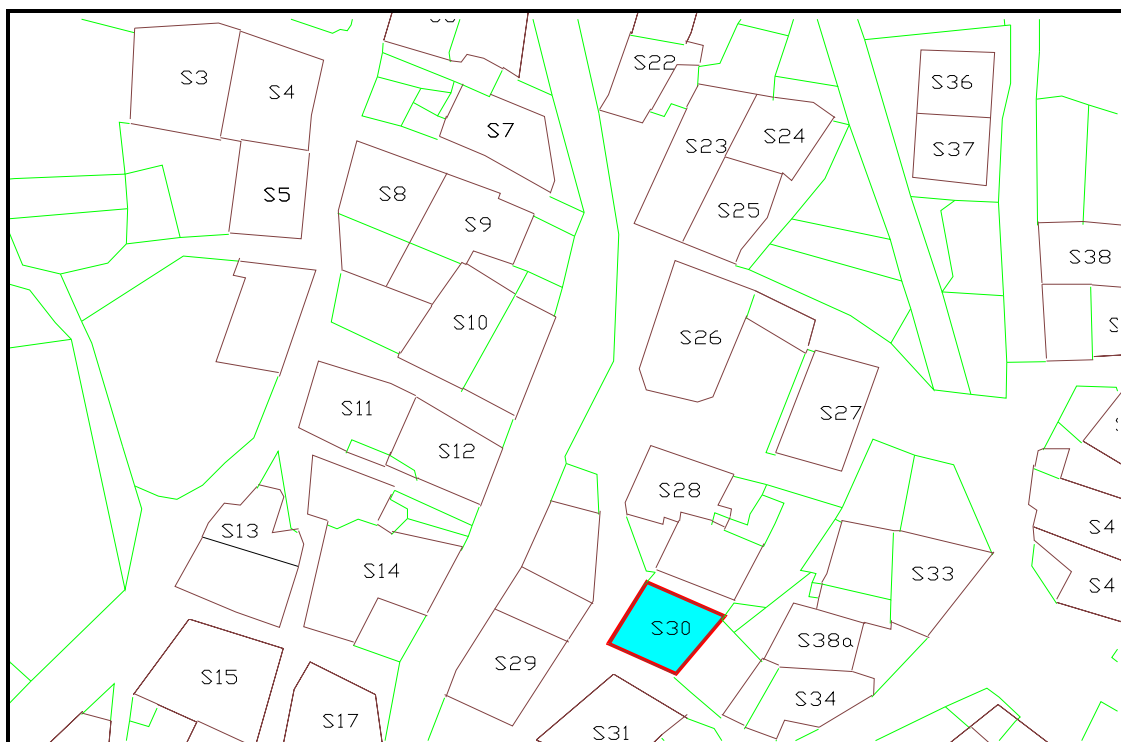
14	Categoria di intervento prevista per gli spazi di pertinenza: Ristrutturazione
-----------	---

P.R.G. del Comune di Breguzzo - Rilevazione degli insediamenti storici
Edifici Interni al Centro Storico

Numero: 30	
Comprensorio: C8	Foglio di mappa: 3
Comune amministrativo: Breguzzo	N. di particella P.ed.: 93
Comune Catastale: Breguzzo I	Data Rilievo: Settembre 2006
Indirizzo/Località: Breguzzo	Rilevatore: Thomas Franzinelli



Scala 1 : 1000



ANALISI

1	Tipologia funzionale	EDIFICIO PREV. RESIDENZIALE	A	<input checked="" type="checkbox"/>	BAITA	E	
		EDIFICIO PRODUTTIVO	B		MALGA	F	
		EDIFICIO SPECIALE	C		DEPOSITO	G	
		STALLA-FIENILE	D		GARAGE	H	

2	Epoca di costruzione	ANTERIORE AL 1860	8		8
		TRA IL 1860 E IL 1939	6		
		POSTERIORE AL 1939	4		

3	Tipologia architettonica storica	ALTA DEFINIZIONE	8		
		MEDIA DEFINIZIONE	6		
		BASSA DEFINIZIONE	4		4
		NESSUNA DEFINIZIONE	0		

4	Permanenza dei caratteri formali tradizionali	VOLUMETRICI ORIGINALI	2	1	0	1
		CARATTERI COSTRUTTIVI	2	1	0	0
		CARATTERI COMPLEMENT.	2	1	0	0
		ASPETTI DECORATIVI	2	1	0	0
		TOTALE				

5	Destinazione d'uso originaria	CONSERVATA	<input checked="" type="checkbox"/>
		MODIFICATA PARZIALMENTE	<input type="checkbox"/>
		MODIFICATA TOTALMENTE	<input type="checkbox"/>
		NON INDIVIDUATA	<input type="checkbox"/>

6	Degrado fisico	NULLO	
		MEDIO	<input checked="" type="checkbox"/>
		ELEVATO	<input type="checkbox"/>

7	Grado utilizzo	UTILIZZATO	<input checked="" type="checkbox"/>
		SOTTOUTILIZZATO	<input type="checkbox"/>
		IN STATO DI ABBANDONO	<input type="checkbox"/>

8	Spazi di pertinenza	ALTA QUALITA'	
		MEDIA QUALITA'	<input checked="" type="checkbox"/>
		BASSA QUALITA'	<input type="checkbox"/>

9	Vincoli legislativi:
----------	-----------------------------

10	Categoria di intervento prevista dal piano precedente: Ristrutturazione
-----------	--

11	Note:
-----------	--------------

PROGETTO

12	Categoria di intervento prevista:	RESTAURO	
		RISANAMENTO CONSERVATIVO	
		RISTRUTTURAZIONE	<input checked="" type="checkbox"/>
		DEMOLIZIONE E RICOSTRUZIONE	
		DEMOLIZIONE	

13	Vincoli particolari: TIPO / OGGETTO DI VINCOLO : Restauro e conservazione icona in facciata ovest
-----------	---

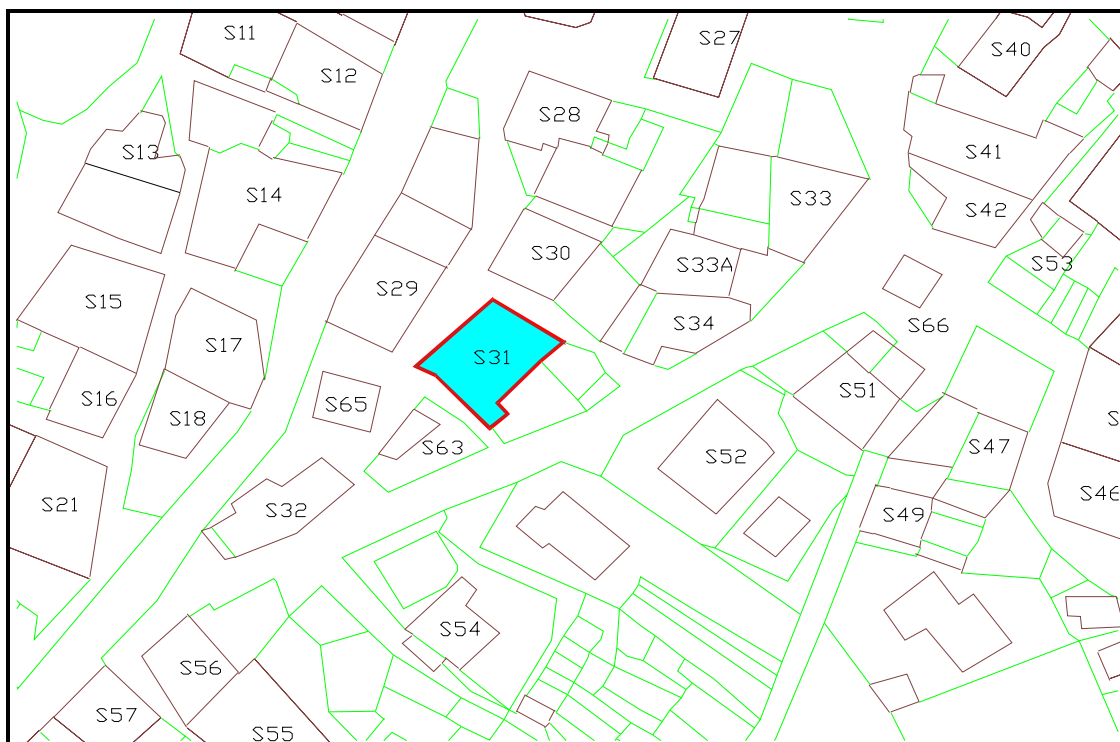
14	Categoria di intervento prevista per gli spazi di pertinenza: Ristrutturazione
-----------	---

P.R.G. del Comune di Breguzzo - Rilevazione degli insediamenti storici
Edifici Interni al Centro Storico

Numero: 31	
Comprensorio: C8	Foglio di mappa: 3
Comune amministrativo: Breguzzo	N. di particella P.ed.: 84
Comune Catastale: Breguzzo I	Data Rilievo: Settembre 2006
Indirizzo/Località: Breguzzo	Rilevatore: Thomas Franzinelli



Scala 1 : 1000



ANALISI

1	Tipologia funzionale	EDIFICIO PREV. RESIDENZIALE	A	<input checked="" type="checkbox"/>	BAITA	E	
		EDIFICIO PRODUTTIVO	B		MALGA	F	
		EDIFICIO SPECIALE	C		DEPOSITO	G	
		STALLA-FIENILE	D		GARAGE	H	

2	Epoca di costruzione	ANTERIORE AL 1860	8		8
		TRA IL 1860 E IL 1939	6		
		POSTERIORE AL 1939	4		

3	Tipologia architettonica storica	ALTA DEFINIZIONE	8		
		MEDIA DEFINIZIONE	6		
		BASSA DEFINIZIONE	4		4
		NESSUNA DEFINIZIONE	0		

4	Permanenza dei caratteri formali tradizionali	VOLUMETRICI ORIGINALI	2	1	0	0
		CARATTERI COSTRUTTIVI	2	1	0	0
		CARATTERI COMPLEMENT.	2	1	0	1
		ASPETTI DECORATIVI	2	1	0	0
		TOTALE				

5	Destinazione d'uso originaria	CONSERVATA	<input checked="" type="checkbox"/>
		MODIFICATA PARZIALMENTE	<input type="checkbox"/>
		MODIFICATA TOTALMENTE	<input type="checkbox"/>
		NON INDIVIDUATA	<input type="checkbox"/>

6	Degrado fisico	NULLO	
		MEDIO	<input checked="" type="checkbox"/>
		ELEVATO	<input type="checkbox"/>

7	Grado utilizzo	UTILIZZATO	
		SOTTOUTILIZZATO	<input checked="" type="checkbox"/>
		IN STATO DI ABBANDONO	<input type="checkbox"/>

8	Spazi di pertinenza	ALTA QUALITA'	
		MEDIA QUALITA'	<input checked="" type="checkbox"/>
		BASSA QUALITA'	<input type="checkbox"/>

9	Vincoli legislativi:
----------	-----------------------------

10	Categoria di intervento prevista dal piano precedente: Ristrutturazione
-----------	--

11	Note:
-----------	--------------

PROGETTO

12	Categoria di intervento prevista:	RESTAURO	
		RISANAMENTO CONSERVATIVO	
		RISTRUTTURAZIONE	<input checked="" type="checkbox"/>
		DEMOLIZIONE E RICOSTRUZIONE	
		DEMOLIZIONE	

13	Vincoli particolari: TIPO / OGGETTO DI VINCOLO : Risanamento e conservazione contorni finestre e porta in granito nelle facciate est e sud
-----------	--

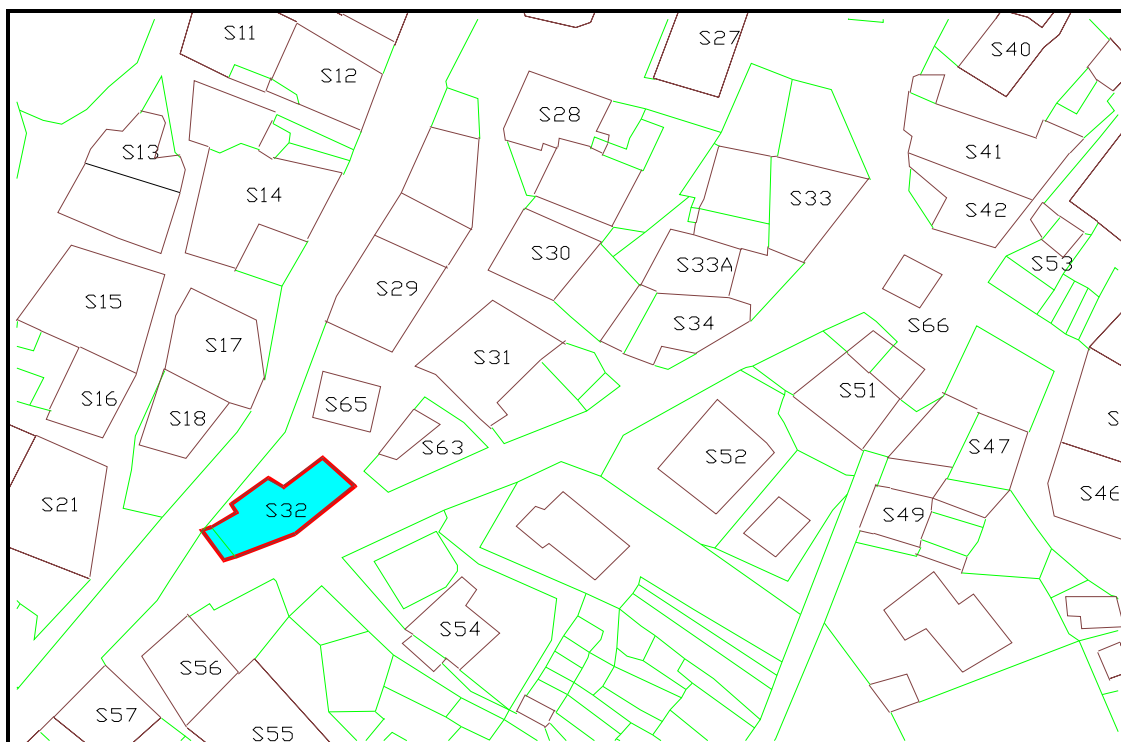
14	Categoria di intervento prevista per gli spazi di pertinenza: Ristrutturazione
-----------	---

P.R.G. del Comune di Breguzzo - Rilevazione degli insediamenti storici
Edifici Interni al Centro Storico

Numero: 32	
Comprensorio: C8	Foglio di mappa: 3
Comune amministrativo: Breguzzo	N. di particella P.ed.: 82/1
Comune Catastale: Breguzzo I	Data Rilievo: Settembre 2006
Indirizzo/Località: Breguzzo	Rilevatore: Thomas Franzinelli



Scala 1 : 1000



ANALISI

1	Tipologia funzionale	EDIFICIO PREV. RESIDENZIALE	A	<input checked="" type="checkbox"/>	BAITA	E	
		EDIFICIO PRODUTTIVO	B		MALGA	F	
		EDIFICIO SPECIALE	C		DEPOSITO	G	
		STALLA-FIENILE	D		GARAGE	H	

2	Epoca di costruzione	ANTERIORE AL 1860	8		8
		TRA IL 1860 E IL 1939	6		
		POSTERIORE AL 1939	4		

3	Tipologia architettonica storica	ALTA DEFINIZIONE	8		
		MEDIA DEFINIZIONE	6		
		BASSA DEFINIZIONE	4		4
		NESSUNA DEFINIZIONE	0		

4	Permanenza dei caratteri formali tradizionali	VOLUMETRICI ORIGINALI	2	1	0	0
		CARATTERI COSTRUTTIVI	2	1	0	0
		CARATTERI COMPLEMENT.	2	1	0	0
		ASPETTI DECORATIVI	2	1	0	0
		TOTALE				

5	Destinazione d'uso originaria	CONSERVATA	<input checked="" type="checkbox"/>
		MODIFICATA PARZIALMENTE	<input type="checkbox"/>
		MODIFICATA TOTALMENTE	<input type="checkbox"/>
		NON INDIVIDUATA	<input type="checkbox"/>

6	Degrado fisico	NULLO	<input checked="" type="checkbox"/>
		MEDIO	<input type="checkbox"/>
		ELEVATO	<input type="checkbox"/>

7	Grado utilizzo	UTILIZZATO	<input checked="" type="checkbox"/>
		SOTTOUTILIZZATO	<input type="checkbox"/>
		IN STATO DI ABBANDONO	<input type="checkbox"/>

8	Spazi di pertinenza	ALTA QUALITA'	
		MEDIA QUALITA'	<input checked="" type="checkbox"/>
		BASSA QUALITA'	<input type="checkbox"/>

9	Vincoli legislativi:
----------	-----------------------------

10	Categoria di intervento prevista dal piano precedente: Ristrutturazione
-----------	--

11	Note:
-----------	--------------

PROGETTO

12	Categoria di intervento prevista:	RESTAURO	
		RISANAMENTO CONSERVATIVO	
		RISTRUTTURAZIONE	<input checked="" type="checkbox"/>
		DEMOLIZIONE E RICOSTRUZIONE	
		DEMOLIZIONE	

13	Vincoli particolari:
TIPO / OGGETTO DI VINCOLO :	

14	Categoria di intervento prevista per gli spazi di pertinenza: Ristrutturazione
-----------	---

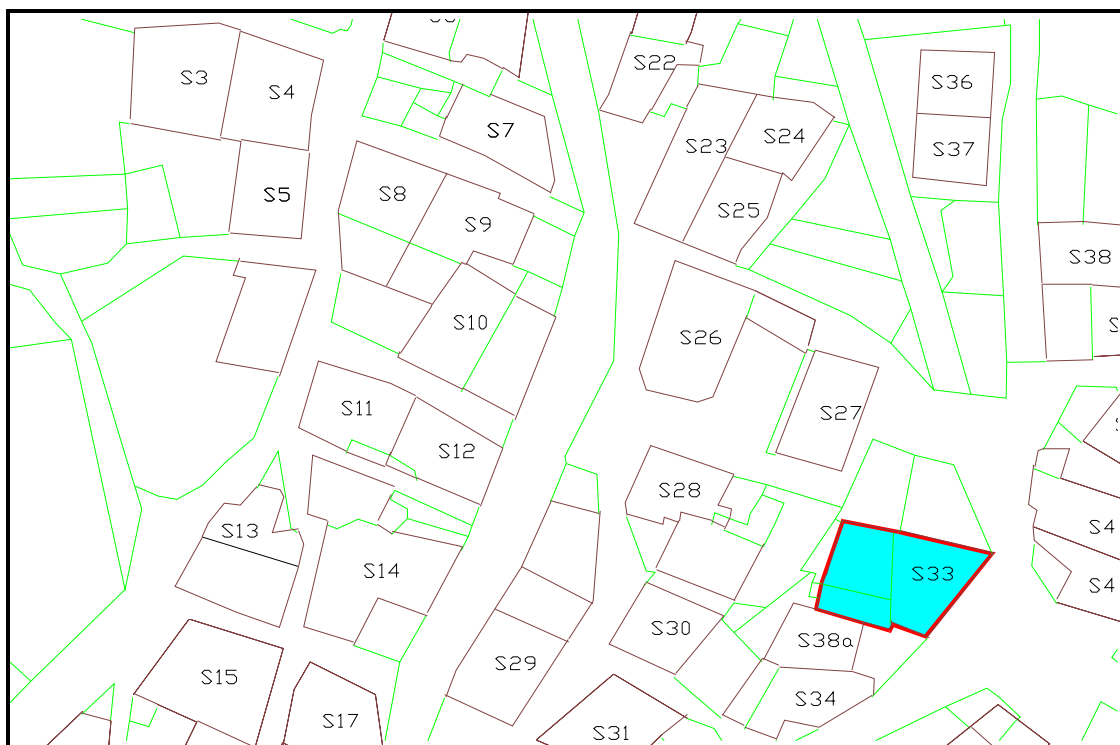
P.R.G. del Comune di Breguzzo - Rilevazione degli insediamenti storici

Edifici Interni al Centro Storico

Numero: 33	
Comprensorio: C8	Foglio di mappa: 3
Comune amministrativo: Breguzzo	N. di particella P.ed.: 92/1-91/2
Comune Catastale: Breguzzo I	Data Rilievo: Settembre 2006
Indirizzo/Localita' :Breguzzo	Rilevatore: Thomas Franzinelli



Scala 1 : 1000



ANALISI

1	Tipologia funzionale	EDIFICIO PREV. RESIDENZIALE	A	<input checked="" type="checkbox"/>	BAITA	E	
		EDIFICIO PRODUTTIVO	B		MALGA	F	
		EDIFICIO SPECIALE	C		DEPOSITO	G	
		STALLA-FIENILE	D		GARAGE	H	

2	Epoca di costruzione	ANTERIORE AL 1860	8	8
		TRA IL 1860 E IL 1939	6	
		POSTERIORE AL 1939	4	

3	Tipologia architettonica storica	ALTA DEFINIZIONE	8	
		MEDIA DEFINIZIONE	6	
		BASSA DEFINIZIONE	4	4
		NESSUNA DEFINIZIONE	0	

4	Permanenza dei caratteri formali tradizionali	VOLUMETRICI ORIGINALI	2	1	0	0
		CARATTERI COSTRUTTIVI	2	1	0	0
		CARATTERI COMPLEMENT.	2	1	0	0
		ASPETTI DECORATIVI	2	1	0	0
		TOTALE				

5	Destinazione d'uso originaria	CONSERVATA	<input checked="" type="checkbox"/>
		MODIFICATA PARZIALMENTE	<input type="checkbox"/>
		MODIFICATA TOTALMENTE	<input type="checkbox"/>
		NON INDIVIDUATA	<input type="checkbox"/>

6	Degrado fisico	NULLO	<input checked="" type="checkbox"/>
		MEDIO	<input type="checkbox"/>
		ELEVATO	<input type="checkbox"/>

7	Grado utilizzo	UTILIZZATO	<input checked="" type="checkbox"/>
		SOTTOUTILIZZATO	<input type="checkbox"/>
		IN STATO DI ABBANDONO	<input type="checkbox"/>

8	Spazi di pertinenza	ALTA QUALITA'	
		MEDIA QUALITA'	<input checked="" type="checkbox"/>
		BASSA QUALITA'	<input type="checkbox"/>

9	Vincoli legislativi:
----------	-----------------------------

10	Categoria di intervento prevista dal piano precedente: Ristrutturazione
-----------	--

11	Note:
-----------	--------------

PROGETTO

12	Categoria di intervento prevista:	RESTAURO	
		RISANAMENTO CONSERVATIVO	
		RISTRUTTURAZIONE	<input checked="" type="checkbox"/>
		DEMOLIZIONE E RICOSTRUZIONE	
		DEMOLIZIONE	

13	Vincoli particolari: TIPO / OGGETTO DI VINCOLO :
-----------	--

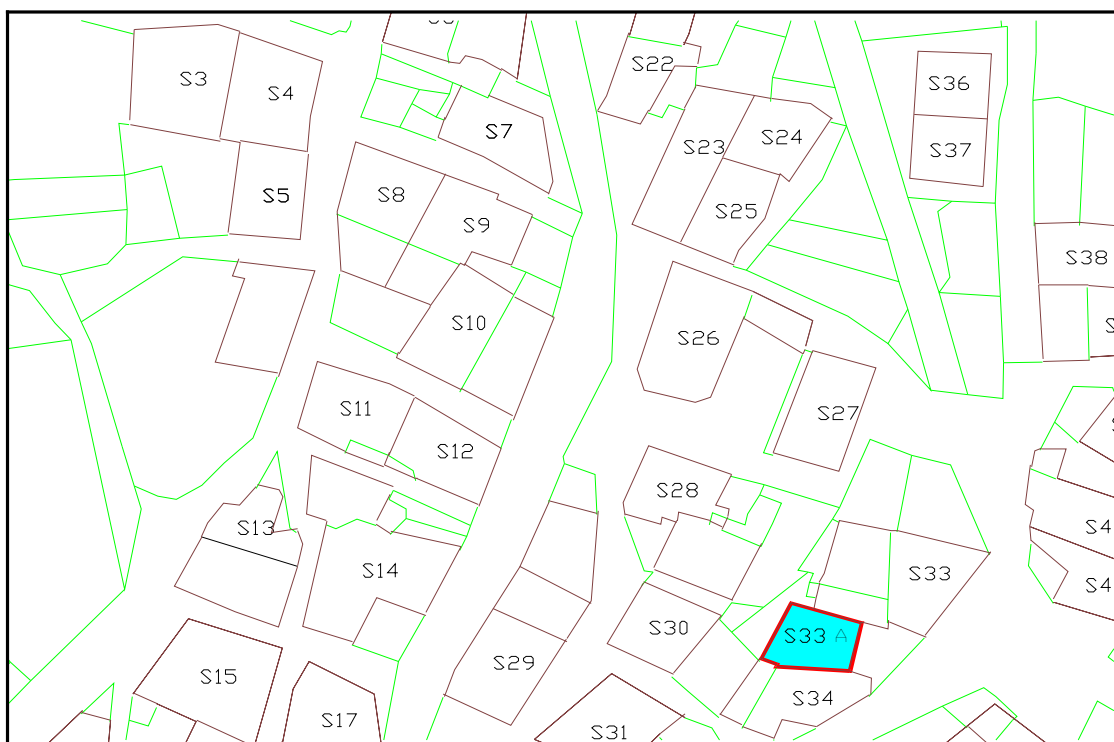
14	Categoria di intervento prevista per gli spazi di pertinenza: Ristrutturazione
-----------	---

P.R.G. del Comune di Breguzzo - Variante 2013
Rilevazione degli insediamenti storici - Edifici interni al centro storico

Numero: 33A	
Comprensorio: C8	Foglio di mappa: 3
Comune amministrativo: Breguzzo	N. di particella P.ed.: 90/2 E 91
Comune Catastale: Breguzzo I	Data Rilievo: Aggiornamento Variante 2013
Indirizzo/Localita' :Breguzzo	



Scala 1 : 1000



ANALISI

1	Tipologia funzionale	EDIFICIO PREV. RESIDENZIALE	A	<input checked="" type="checkbox"/>	BAITA	E	
		EDIFICIO PRODUTTIVO	B		MALGA	F	
		EDIFICIO SPECIALE	C		DEPOSITO	G	
		STALLA-FIENILE	D		GARAGE	H	
2	Epoca di costruzione	ANTERIORE AL 1860	8	8			
		TRA IL 1860 E IL 1939	6				
		POSTERIORE AL 1939	4				
3	Tipologia architettonica storica	ALTA DEFINIZIONE	8				
		MEDIA DEFINIZIONE	6				
		BASSA DEFINIZIONE	4				
		NESSUNA DEFINIZIONE	0	0			
4	Permanenza dei caratteri formali tradizionali	VOLUMETRICI ORIGINALI	2	1	0	0	
		CARATTERI COSTRUTTIVI	2	1	0	0	
		CARATTERI COMPLEMENT.	2	1	0	0	
		ASPETTI DECORATIVI	2	1	0	0	
		TOTALE			8		
5	Destinazione d'uso originaria	CONSERVATA	<input checked="" type="checkbox"/>				
		MODIFICATA PARZIALMENTE					
		MODIFICATA TOTALMENTE					
		NON INDIVIDUATA					
6	Degrado fisico	NULLO	<input checked="" type="checkbox"/>				
		MEDIO					
		ELEVATO					
7	Grado utilizzo	UTILIZZATO	<input checked="" type="checkbox"/>				
		SOTTOUTILIZZATO					
		IN STATO DI ABBANDONO					
8	Spazi di pertinenza	ALTA QUALITA'					
		MEDIA QUALITA'	<input checked="" type="checkbox"/>				
		BASSA QUALITA'					
9	Vincoli legislativi:						
10	Categoria di intervento prevista dal piano precedente: Ristrutturazione						
11	Note:						

PROGETTO - VARIANTE 2013

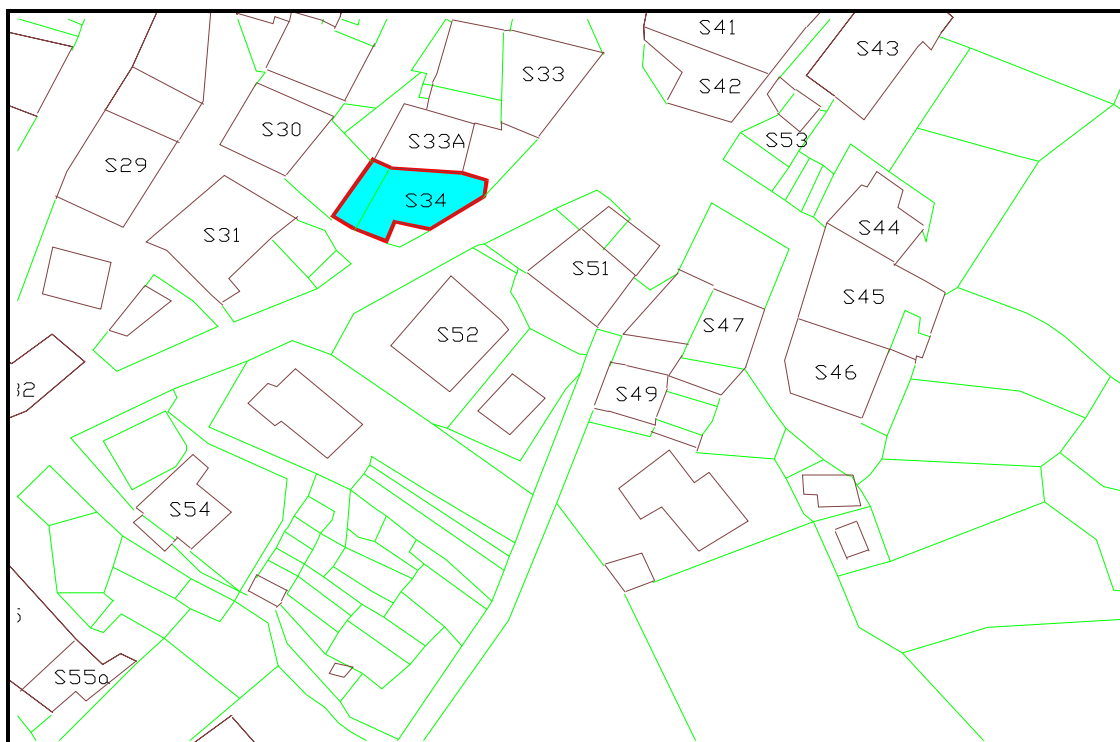
12	Categoria di intervento prevista:	RESTAURO	
		RISANAMENTO CONSERVATIVO	
		RISTRUTTURAZIONE	<input checked="" type="checkbox"/>
		DEMOLIZIONE E RICOSTRUZIONE	
		DEMOLIZIONE	
13	Vincoli particolari: All'interno della pertinenza, p.ed. 91, è ammessa la realizzazione di un volume seminterrato da destinare a garage che potrà mantenere le distanze dalla strada comunale in allineamento con le p.ed. limitrofe 90/1 e 92/1. La struttura fuori terra dovrà essere realizzata in legno con tetto a falda unica e portoni di ingresso in legno. Eliminazione della superfetazione esistente sulla p.ed. 91.		
14	Categoria di intervento prevista per gli spazi di pertinenza: Ristrutturazione		

P.R.G. del Comune di Breguzzo - Rilevazione degli insediamenti storici
Edifici Interni al Centro Storico

Numero: 34	
Comprensorio: C8	Foglio di mappa: 3
Comune amministrativo: Breguzzo	N. di particella P.ed.: 90/1
Comune Catastale: Breguzzo I	Data Rilievo: Settembre 2006
Indirizzo/Località: Breguzzo	Rilevatore: Thomas Franzinelli



Scala 1 : 1000



ANALISI

1	Tipologia funzionale	EDIFICIO PREV. RESIDENZIALE	A	<input checked="" type="checkbox"/>	BAITA	E	
		EDIFICIO PRODUTTIVO	B		MALGA	F	
		EDIFICIO SPECIALE	C		DEPOSITO	G	
		STALLA-FIENILE	D		GARAGE	H	

2	Epoca di costruzione	ANTERIORE AL 1860	8		8
		TRA IL 1860 E IL 1939	6		
		POSTERIORE AL 1939	4		

3	Tipologia architettonica storica	ALTA DEFINIZIONE	8		
		MEDIA DEFINIZIONE	6		
		BASSA DEFINIZIONE	4		
		NESSUNA DEFINIZIONE	0		0

4	Permanenza dei caratteri formali tradizionali	VOLUMETRICI ORIGINALI	2	1	0	0
		CARATTERI COSTRUTTIVI	2	1	0	0
		CARATTERI COMPLEMENT.	2	1	0	0
		ASPETTI DECORATIVI	2	1	0	0
		TOTALE				

5	Destinazione d'uso originaria	CONSERVATA			
		MODIFICATA PARZIALMENTE		<input checked="" type="checkbox"/>	
		MODIFICATA TOTALMENTE			
		NON INDIVIDUATA			

6	Degrado fisico	NULLO			
		MEDIO			
		ELEVATO		<input checked="" type="checkbox"/>	

7	Grado utilizzo	UTILIZZATO			
		SOTTOUTILIZZATO		<input checked="" type="checkbox"/>	
		IN STATO DI ABBANDONO			

8	Spazi di pertinenza	ALTA QUALITA'			
		MEDIA QUALITA'		<input checked="" type="checkbox"/>	
		BASSA QUALITA'			

9	Vincoli legislativi:
----------	-----------------------------

10	Categoria di intervento prevista dal piano precedente: Ristrutturazione
-----------	--

11	Note:
-----------	--------------

PROGETTO

12	Categoria di intervento prevista:	RESTAURO			
		RISANAMENTO CONSERVATIVO			
		RISTRUTTURAZIONE		<input checked="" type="checkbox"/>	
		DEMOLIZIONE E RICOSTRUZIONE			
		DEMOLIZIONE			

13	Vincoli particolari: TIPO / OGGETTO DI VINCOLO :
-----------	--

14	Categoria di intervento prevista per gli spazi di pertinenza: Ristrutturazione
-----------	---

P.R.G. del Comune di Breguzzo - Variante 2013
Rilevazione degli insediamenti storici - Edifici interni al centro storico

Numero: 35	
Comprensorio: C8	Foglio di mappa: 3
Comune amministrativo: Breguzzo	N. di particella P.ed.: 19
Comune Catastale: Breguzzo I	Data Rilievo: Aggiornamento: Marzo 2013
Indirizzo/Localita' :Breguzzo	



Scala 1 : 1000



ANALISI

1	Tipologia funzionale	EDIFICIO PREV. RESIDENZIALE	A	<input checked="" type="checkbox"/>	BAITA	E	
		EDIFICIO PRODUTTIVO	B		MALGA	F	
		EDIFICIO SPECIALE	C		DEPOSITO	G	
		STALLA-FIENILE	D		GARAGE	H	
2	Epoca di costruzione	ANTERIORE AL 1860			8		
		TRA IL 1860 E IL 1939			6	6	
		POSTERIORE AL 1939			4		
3	Tipologia architettonica storica	ALTA DEFINIZIONE			8		
		MEDIA DEFINIZIONE			6		
		BASSA DEFINIZIONE			4	4	
		NESSUNA DEFINIZIONE			0		
4	Permanenza dei caratteri formali tradizionali	VOLUMETRICI ORIGINALI	2	1	0	2	
		CARATTERI COSTRUTTIVI	2	1	0	2	
		CARATTERI COMPLEMENT.	2	1	0	1	
		ASPETTI DECORATIVI	2	1	0	1	
		TOTALE				16	
5	Destinazione d'uso originaria	CONSERVATA			<input checked="" type="checkbox"/>		
		MODIFICATA PARZIALMENTE					
		MODIFICATA TOTALMENTE					
		NON INDIVIDUATA					
6	Degrado fisico	NULLO					
		MEDIO			<input checked="" type="checkbox"/>		
		ELEVATO					
7	Grado utilizzo	UTILIZZATO			<input checked="" type="checkbox"/>		
		SOTTOUTILIZZATO					
		IN STATO DI ABBANDONO					
8	Spazi di pertinenza	ALTA QUALITA'					
		MEDIA QUALITA'			<input checked="" type="checkbox"/>		
		BASSA QUALITA'					
9	Vincoli legislativi:						
10	Categoria di intervento prevista dal piano precedente: Risanamento Conservativo						
11	Note:						

PROGETTO - VARIANTE 2013

12	Categoria di intervento prevista:	RESTAURO	
		RISANAMENTO CONSERVATIVO	<input checked="" type="checkbox"/>
		RISTRUTTURAZIONE	
		DEMOLIZIONE E RICOSTRUZIONE	
		DEMOLIZIONE	
13	Vincoli particolari: possibilità di realizzare sul prospetto est dei piccoli balconi a livello primo e secondo Vista la posizione isolata dell'edificio è ammessa la realizzazione di isolamento esterna a cappotto che dovrà escludere la porzione riferita al portale di ingresso e balcone di livello secondo.		
14	Categoria di intervento prevista per gli spazi di pertinenza: Ristrutturazione		



Prospetto sud



Particolare portale e balcone in tonalite



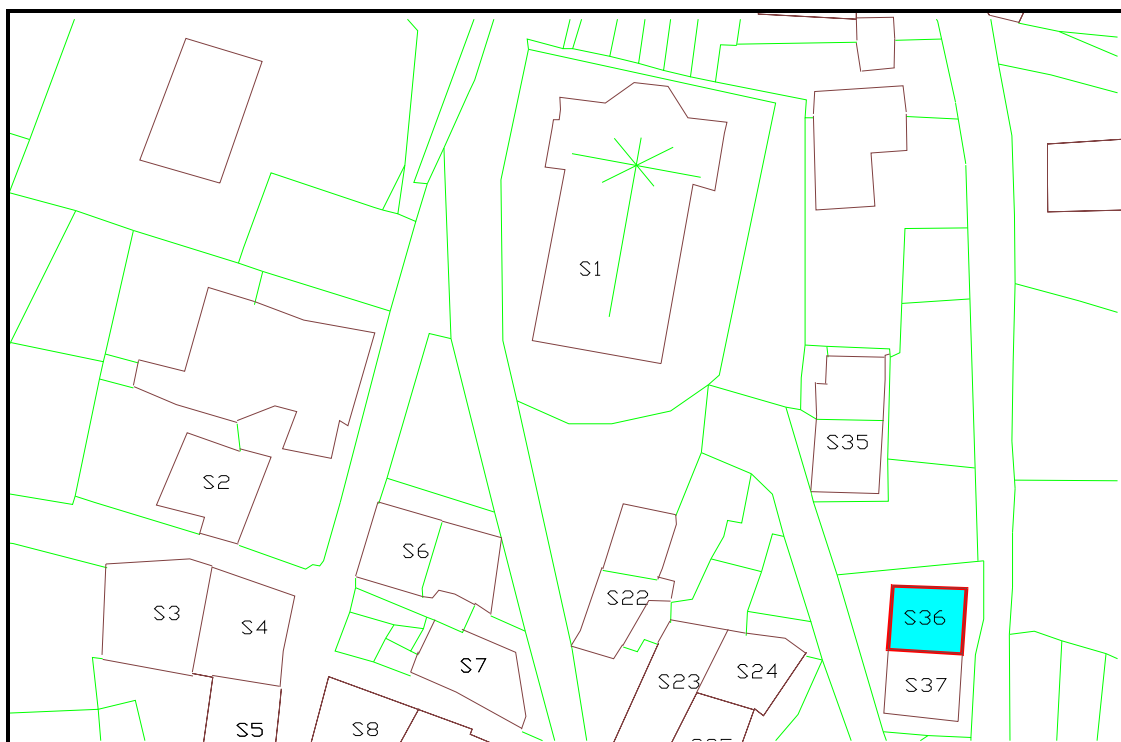
Prospetto est

P.R.G. del Comune di Breguzzo - Rilevazione degli insediamenti storici
Edifici Interni al Centro Storico

Numero: 36	
Comprensorio: C8	Foglio di mappa: 3
Comune amministrativo: Breguzzo	N. di particella P.ed.: 162
Comune Catastale: Breguzzo I	Data Rilievo: Settembre 2006
Indirizzo/Località: Breguzzo	Rilevatore: Thomas Franzinelli



Scala 1 : 1000



ANALISI

1	Tipologia funzionale	EDIFICIO PREV. RESIDENZIALE	A	<input checked="" type="checkbox"/>	BAITA	E	
		EDIFICIO PRODUTTIVO	B		MALGA	F	
		EDIFICIO SPECIALE	C		DEPOSITO	G	
		STALLA-FIENILE	D		GARAGE	H	

2	Epoca di costruzione	ANTERIORE AL 1860	8	
		TRA IL 1860 E IL 1939	6	6
		POSTERIORE AL 1939	4	

3	Tipologia architettonica storica	ALTA DEFINIZIONE	8	
		MEDIA DEFINIZIONE	6	
		BASSA DEFINIZIONE	4	4
		NESSUNA DEFINIZIONE	0	

4	Permanenza dei caratteri formali tradizionali	VOLUMETRICI ORIGINALI	2	1	0	0
		CARATTERI COSTRUTTIVI	2	1	0	0
		CARATTERI COMPLEMENT.	2	1	0	0
		ASPETTI DECORATIVI	2	1	0	0
		TOTALE				

5	Destinazione d'uso originaria	CONSERVATA	<input checked="" type="checkbox"/>
		MODIFICATA PARZIALMENTE	<input type="checkbox"/>
		MODIFICATA TOTALMENTE	<input type="checkbox"/>
		NON INDIVIDUATA	<input type="checkbox"/>

6	Degrado fisico	NULLO	<input checked="" type="checkbox"/>
		MEDIO	<input type="checkbox"/>
		ELEVATO	<input type="checkbox"/>

7	Grado utilizzo	UTILIZZATO	
		SOTTOUTILIZZATO	<input checked="" type="checkbox"/>
		IN STATO DI ABBANDONO	<input type="checkbox"/>

8	Spazi di pertinenza	ALTA QUALITA'	
		MEDIA QUALITA'	<input checked="" type="checkbox"/>
		BASSA QUALITA'	<input type="checkbox"/>

9	Vincoli legislativi:
----------	-----------------------------

10	Categoria di intervento prevista dal piano precedente: Ristrutturazione
-----------	--

11	Note:
-----------	--------------

PROGETTO

12	Categoria di intervento prevista:	RESTAURO	
		RISANAMENTO CONSERVATIVO	
		RISTRUTTURAZIONE	<input checked="" type="checkbox"/>
		DEMOLIZIONE E RICOSTRUZIONE	
		DEMOLIZIONE	

13	Vincoli particolari:
TIPO / OGGETTO DI VINCOLO :	

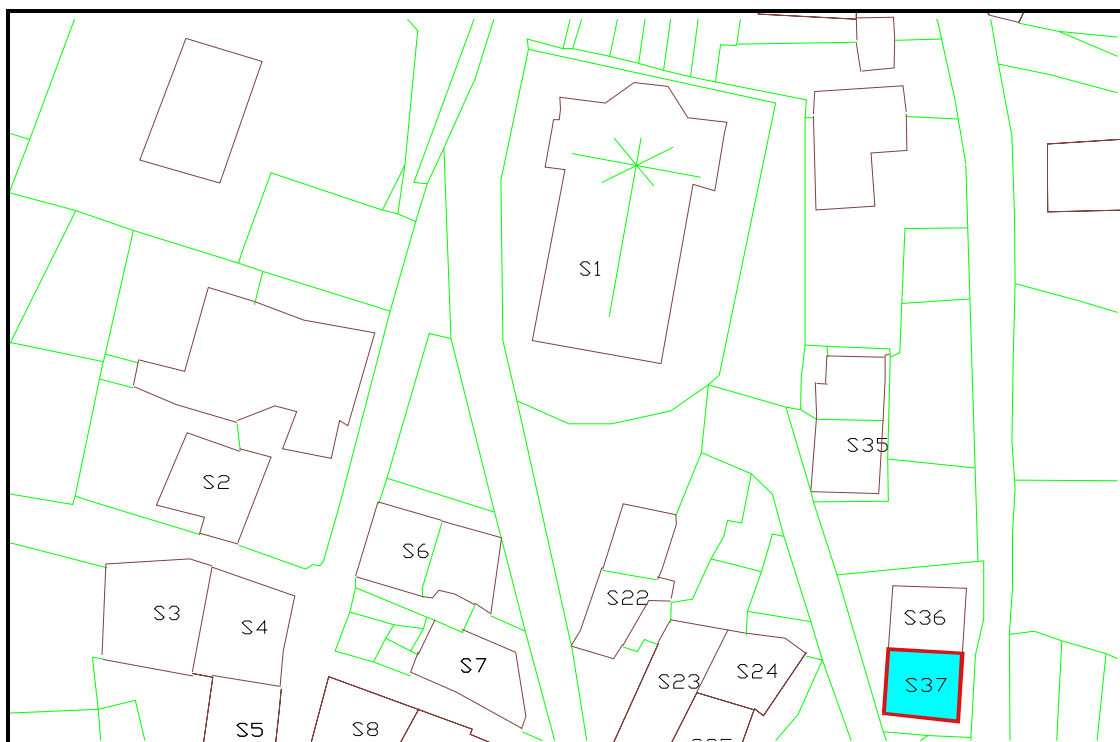
14	Categoria di intervento prevista per gli spazi di pertinenza: Ristrutturazione
-----------	---

P.R.G. del Comune di Breguzzo - Rilevazione degli insediamenti storici
Edifici Interni al Centro Storico

Numero: 37	
Comprensorio: C8	Foglio di mappa: 3
Comune amministrativo: Breguzzo	N. di particella P.ed.: 162
Comune Catastale: Breguzzo I	Data Rilievo: Settembre 2006
Indirizzo/Località: Breguzzo	Rilevatore: Thomas Franzinelli



Scala 1 : 1000



ANALISI

1	Tipologia funzionale	EDIFICIO PREV. RESIDENZIALE	A	<input checked="" type="checkbox"/>	BAITA	E	
		EDIFICIO PRODUTTIVO	B		MALGA	F	
		EDIFICIO SPECIALE	C		DEPOSITO	G	
		STALLA-FIENILE	D		GARAGE	H	

2	Epoca di costruzione	ANTERIORE AL 1860	8	6
		TRA IL 1860 E IL 1939	6	
		POSTERIORE AL 1939	4	

3	Tipologia architettonica storica	ALTA DEFINIZIONE	8	4
		MEDIA DEFINIZIONE	6	
		BASSA DEFINIZIONE	4	
		NESSUNA DEFINIZIONE	0	

4	Permanenza dei caratteri formali tradizionali	VOLUMETRICI ORIGINALI	2	1	0	0	
		CARATTERI COSTRUTTIVI	2	1	0		0
		CARATTERI COMPLEMENT.	2	1	0		0
		ASPETTI DECORATIVI	2	1	0		0
		TOTALE					10

5	Destinazione d'uso originaria	CONSERVATA	<input checked="" type="checkbox"/>
		MODIFICATA PARZIALMENTE	<input type="checkbox"/>
		MODIFICATA TOTALMENTE	<input type="checkbox"/>
		NON INDIVIDUATA	<input type="checkbox"/>

6	Degrado fisico	NULLO	<input checked="" type="checkbox"/>
		MEDIO	<input type="checkbox"/>
		ELEVATO	<input type="checkbox"/>

7	Grado utilizzo	UTILIZZATO	<input type="checkbox"/>
		SOTTOUTILIZZATO	<input checked="" type="checkbox"/>
		IN STATO DI ABBANDONO	<input type="checkbox"/>

8	Spazi di pertinenza	ALTA QUALITA'	<input type="checkbox"/>
		MEDIA QUALITA'	<input checked="" type="checkbox"/>
		BASSA QUALITA'	<input type="checkbox"/>

9	Vincoli legislativi:
----------	-----------------------------

10	Categoria di intervento prevista dal piano precedente: Ristrutturazione
-----------	--

11	Note:
-----------	--------------

PROGETTO

12	Categoria di intervento prevista:	RESTAURO	
		RISANAMENTO CONSERVATIVO	
		RISTRUTTURAZIONE	<input checked="" type="checkbox"/>
		DEMOLIZIONE E RICOSTRUZIONE	
		DEMOLIZIONE	

13	Vincoli particolari: TIPO / OGGETTO DI VINCOLO :
-----------	--

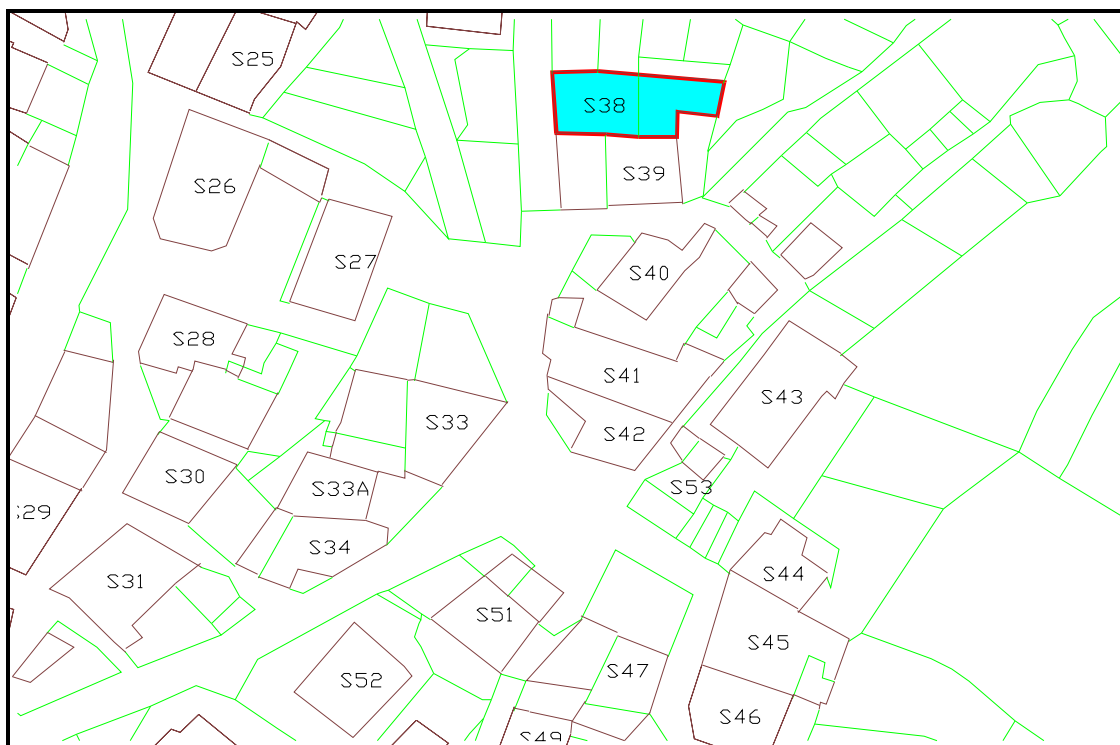
14	Categoria di intervento prevista per gli spazi di pertinenza: Ristrutturazione
-----------	---

P.R.G. del Comune di Breguzzo - Rilevazione degli insediamenti storici
Edifici Interni al Centro Storico

Numero: 38	
Comprensorio: C8	Foglio di mappa: 3
Comune amministrativo: Breguzzo	N. di particella P.ed.: 27/1
Comune Catastale: Breguzzo I	Data Rilievo: Settembre 2006
Indirizzo/Località: Breguzzo	Rilevatore: Thomas Franzinelli



Scala 1 : 1000



ANALISI

1	Tipologia funzionale	EDIFICIO PREV. RESIDENZIALE	A	<input checked="" type="checkbox"/>	BAITA	E	
		EDIFICIO PRODUTTIVO	B		MALGA	F	
		EDIFICIO SPECIALE	C		DEPOSITO	G	
		STALLA-FIENILE	D		GARAGE	H	

2	Epoca di costruzione	ANTERIORE AL 1860	8		8
		TRA IL 1860 E IL 1939	6		
		POSTERIORE AL 1939	4		

3	Tipologia architettonica storica	ALTA DEFINIZIONE	8		
		MEDIA DEFINIZIONE	6		
		BASSA DEFINIZIONE	4		4
		NESSUNA DEFINIZIONE	0		

4	Permanenza dei caratteri formali tradizionali	VOLUMETRICI ORIGINALI	2	1	0	1
		CARATTERI COSTRUTTIVI	2	1	0	1
		CARATTERI COMPLEMENT.	2	1	0	1
		ASPETTI DECORATIVI	2	1	0	1
		TOTALE				

5	Destinazione d'uso originaria	CONSERVATA	<input checked="" type="checkbox"/>
		MODIFICATA PARZIALMENTE	<input type="checkbox"/>
		MODIFICATA TOTALMENTE	<input type="checkbox"/>
		NON INDIVIDUATA	<input type="checkbox"/>

6	Degrado fisico	NULLO	<input checked="" type="checkbox"/>
		MEDIO	<input type="checkbox"/>
		ELEVATO	<input type="checkbox"/>

7	Grado utilizzo	UTILIZZATO	<input type="checkbox"/>
		SOTTOUTILIZZATO	<input checked="" type="checkbox"/>
		IN STATO DI ABBANDONO	<input type="checkbox"/>

8	Spazi di pertinenza	ALTA QUALITA'	<input type="checkbox"/>
		MEDIA QUALITA'	<input checked="" type="checkbox"/>
		BASSA QUALITA'	<input type="checkbox"/>

9	Vincoli legislativi:
----------	-----------------------------

10	Categoria di intervento prevista dal piano precedente: Risanamento Conservativo
-----------	--

11	Note:
-----------	--------------

PROGETTO

12	Categoria di intervento prevista:	RESTAURO	
		RISANAMENTO CONSERVATIVO	<input checked="" type="checkbox"/>
		RISTRUTTURAZIONE	<input type="checkbox"/>
		DEMOLIZIONE E RICOSTRUZIONE	<input type="checkbox"/>
		DEMOLIZIONE	<input type="checkbox"/>

13	Vincoli particolari: TIPO / OGGETTO DI VINCOLO :
-----------	--

14	Categoria di intervento prevista per gli spazi di pertinenza: Risanamento Conservativo
-----------	---

P.R.G. del Comune di Breguzzo - Rilevazione degli insediamenti storici
Edifici Interni al Centro Storico

Numero: 39	
Comprensorio: C8	Foglio di mappa: 3
Comune amministrativo: Breguzzo	N. di particella P.ed.: 28-29
Comune Catastale: Breguzzo I	Data Rilievo: Settembre 2006
Indirizzo/Localita': Breguzzo	Rilevatore: Thomas Franzinelli



Scala 1 : 1000



ANALISI

1	Tipologia funzionale	EDIFICIO PREV. RESIDENZIALE	A	<input checked="" type="checkbox"/>	BAITA	E	
		EDIFICIO PRODUTTIVO	B		MALGA	F	
		EDIFICIO SPECIALE	C		DEPOSITO	G	
		STALLA-FIENILE	D		GARAGE	H	
2	Epoca di costruzione	ANTERIORE AL 1860			8	8	
		TRA IL 1860 E IL 1939			6		
		POSTERIORE AL 1939			4		
3	Tipologia architettonica storica	ALTA DEFINIZIONE			8		
		MEDIA DEFINIZIONE			6		
		BASSA DEFINIZIONE			4	4	
		NESSUNA DEFINIZIONE			0		
4	Permanenza dei caratteri formali tradizionali	VOLUMETRICI ORIGINALI	2	1	0	1	
		CARATTERI COSTRUTTIVI	2	1	0	1	
		CARATTERI COMPLEMENT.	2	1	0	1	
		ASPETTI DECORATIVI	2	1	0	1	
		TOTALE				16	
5	Destinazione d'uso originaria	CONSERVATA			<input checked="" type="checkbox"/>		
		MODIFICATA PARZIALMENTE					
		MODIFICATA TOTALMENTE					
		NON INDIVIDUATA					
6	Degrado fisico	NULLO			<input checked="" type="checkbox"/>		
		MEDIO					
		ELEVATO					
7	Grado utilizzo	UTILIZZATO			<input checked="" type="checkbox"/>		
		SOTTOUTILIZZATO					
		IN STATO DI ABBANDONO					
8	Spazi di pertinenza	ALTA QUALITA'					
		MEDIA QUALITA'			<input checked="" type="checkbox"/>		
		BASSA QUALITA'					
9	Vincoli legislativi:						
10	Categoria di intervento prevista dal piano precedente: Risanamento Conservativo						
11	Note:						

PROGETTO

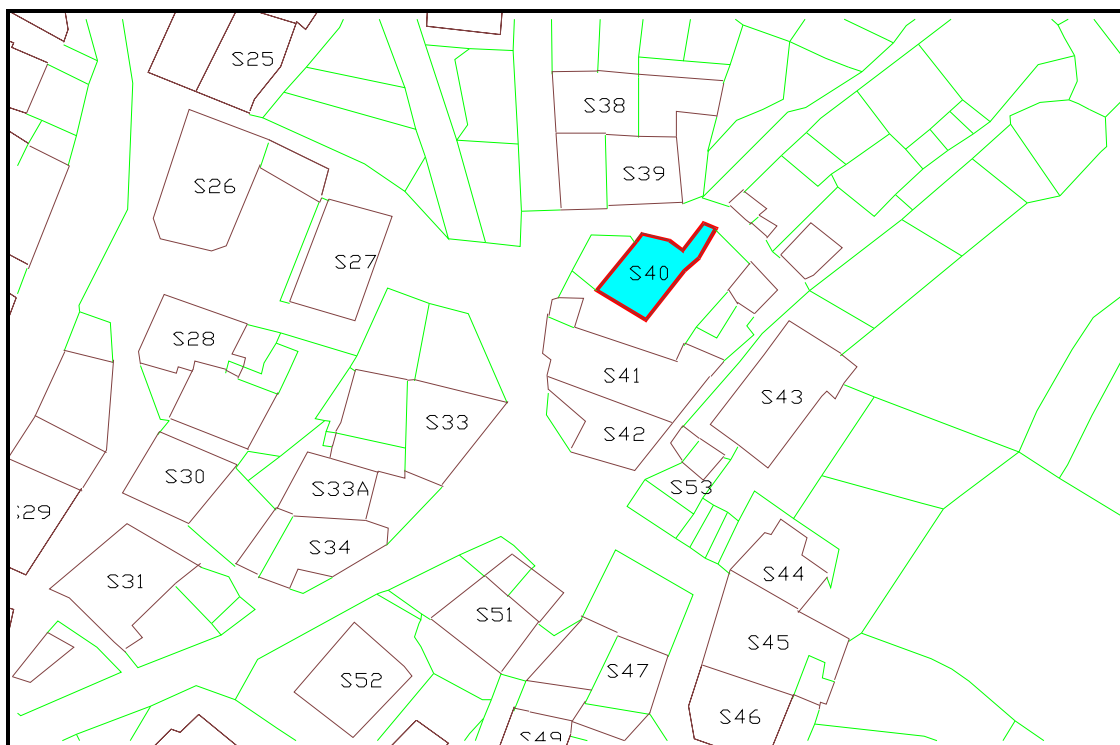
12	Categoria di intervento prevista:	RESTAURO	
		RISANAMENTO CONSERVATIVO	<input checked="" type="checkbox"/>
		RISTRUTTURAZIONE	
		DEMOLIZIONE E RICOSTRUZIONE	
		DEMOLIZIONE	
13	Vincoli particolari: TIPO / OGGETTO DI VINCOLO :		
14	Categoria di intervento prevista per gli spazi di pertinenza: Risanamento Conservativo		

P.R.G. del Comune di Breguzzo - Rilevazione degli insediamenti storici
Edifici Interni al Centro Storico

Numero: 40	
Comprensorio: C8	Foglio di mappa: 3
Comune amministrativo: Breguzzo	N. di particella P.ed.: 36-35
Comune Catastale: Breguzzo I	Data Rilievo: Settembre 2006
Indirizzo/Località: Breguzzo	Rilevatore: Thomas Franzinelli



Scala 1 : 1000



ANALISI

1	Tipologia funzionale	EDIFICIO PREV. RESIDENZIALE	A	<input checked="" type="checkbox"/>	BAITA	E	
		EDIFICIO PRODUTTIVO	B		MALGA	F	
		EDIFICIO SPECIALE	C		DEPOSITO	G	
		STALLA-FIENILE	D		GARAGE	H	

2	Epoca di costruzione	ANTERIORE AL 1860	8		8
		TRA IL 1860 E IL 1939	6		
		POSTERIORE AL 1939	4		

3	Tipologia architettonica storica	ALTA DEFINIZIONE	8		
		MEDIA DEFINIZIONE	6		
		BASSA DEFINIZIONE	4		4
		NESSUNA DEFINIZIONE	0		

4	Permanenza dei caratteri formali tradizionali	VOLUMETRICI ORIGINALI	2	1	0	1
		CARATTERI COSTRUTTIVI	2	1	0	1
		CARATTERI COMPLEMENT.	2	1	0	1
		ASPETTI DECORATIVI	2	1	0	1
		TOTALE				

5	Destinazione d'uso originaria	CONSERVATA	<input checked="" type="checkbox"/>
		MODIFICATA PARZIALMENTE	<input type="checkbox"/>
		MODIFICATA TOTALMENTE	<input type="checkbox"/>
		NON INDIVIDUATA	<input type="checkbox"/>

6	Degrado fisico	NULLO	<input checked="" type="checkbox"/>
		MEDIO	<input type="checkbox"/>
		ELEVATO	<input type="checkbox"/>

7	Grado utilizzo	UTILIZZATO	<input checked="" type="checkbox"/>
		SOTTOUTILIZZATO	<input type="checkbox"/>
		IN STATO DI ABBANDONO	<input type="checkbox"/>

8	Spazi di pertinenza	ALTA QUALITA'	
		MEDIA QUALITA'	<input checked="" type="checkbox"/>
		BASSA QUALITA'	<input type="checkbox"/>

9	Vincoli legislativi:
----------	-----------------------------

10	Categoria di intervento prevista dal piano precedente: Ristrutturazione
-----------	--

11	Note:
-----------	--------------

PROGETTO

12	Categoria di intervento prevista:	RESTAURO	
		RISANAMENTO CONSERVATIVO	
		RISTRUTTURAZIONE	<input checked="" type="checkbox"/>
		DEMOLIZIONE E RICOSTRUZIONE	
		DEMOLIZIONE	

13	Vincoli particolari:
TIPO / OGGETTO DI VINCOLO :	

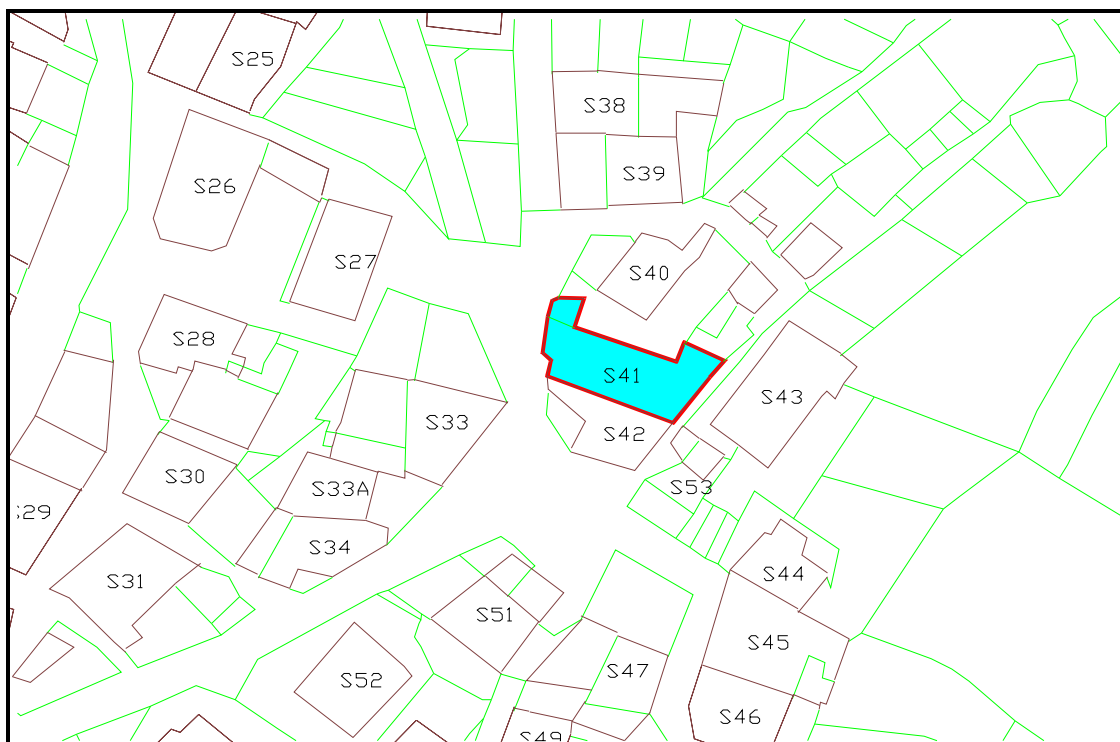
14	Categoria di intervento prevista per gli spazi di pertinenza: Ristrutturazione
-----------	---

P.R.G. del Comune di Breguzzo - Rilevazione degli insediamenti storici
Edifici Interni al Centro Storico

Numero: 41	
Comprensorio: C8	Foglio di mappa: 3
Comune amministrativo: Breguzzo	N. di particella P.ed.: 39
Comune Catastale: Breguzzo I	Data Rilievo: Settembre 2006
Indirizzo/Località: Breguzzo	Rilevatore: Thomas Franzinelli



Scala 1 : 1000



ANALISI

1	Tipologia funzionale	EDIFICIO PREV. RESIDENZIALE	A	<input checked="" type="checkbox"/>	BAITA	E	
		EDIFICIO PRODUTTIVO	B		MALGA	F	
		EDIFICIO SPECIALE	C		DEPOSITO	G	
		STALLA-FIENILE	D		GARAGE	H	

2	Epoca di costruzione	ANTERIORE AL 1860	8		8
		TRA IL 1860 E IL 1939	6		
		POSTERIORE AL 1939	4		

3	Tipologia architettonica storica	ALTA DEFINIZIONE	8		
		MEDIA DEFINIZIONE	6		
		BASSA DEFINIZIONE	4		4
		NESSUNA DEFINIZIONE	0		

4	Permanenza dei caratteri formali tradizionali	VOLUMETRICI ORIGINALI	2	1	0	0
		CARATTERI COSTRUTTIVI	2	1	0	0
		CARATTERI COMPLEMENT.	2	1	0	0
		ASPETTI DECORATIVI	2	1	0	0
		TOTALE				

5	Destinazione d'uso originaria	CONSERVATA	<input checked="" type="checkbox"/>
		MODIFICATA PARZIALMENTE	<input type="checkbox"/>
		MODIFICATA TOTALMENTE	<input type="checkbox"/>
		NON INDIVIDUATA	<input type="checkbox"/>

6	Degrado fisico	NULLO	<input checked="" type="checkbox"/>
		MEDIO	<input type="checkbox"/>
		ELEVATO	<input type="checkbox"/>

7	Grado utilizzo	UTILIZZATO	<input checked="" type="checkbox"/>
		SOTTOUTILIZZATO	<input type="checkbox"/>
		IN STATO DI ABBANDONO	<input type="checkbox"/>

8	Spazi di pertinenza	ALTA QUALITA'	
		MEDIA QUALITA'	<input checked="" type="checkbox"/>
		BASSA QUALITA'	<input type="checkbox"/>

9	Vincoli legislativi:
----------	-----------------------------

10	Categoria di intervento prevista dal piano precedente: Ristrutturazione
-----------	--

11	Note:
-----------	--------------

PROGETTO

12	Categoria di intervento prevista:	RESTAURO	
		RISANAMENTO CONSERVATIVO	
		RISTRUTTURAZIONE	<input checked="" type="checkbox"/>
		DEMOLIZIONE E RICOSTRUZIONE	
		DEMOLIZIONE	

13	Vincoli particolari:
TIPO / OGGETTO DI VINCOLO :	

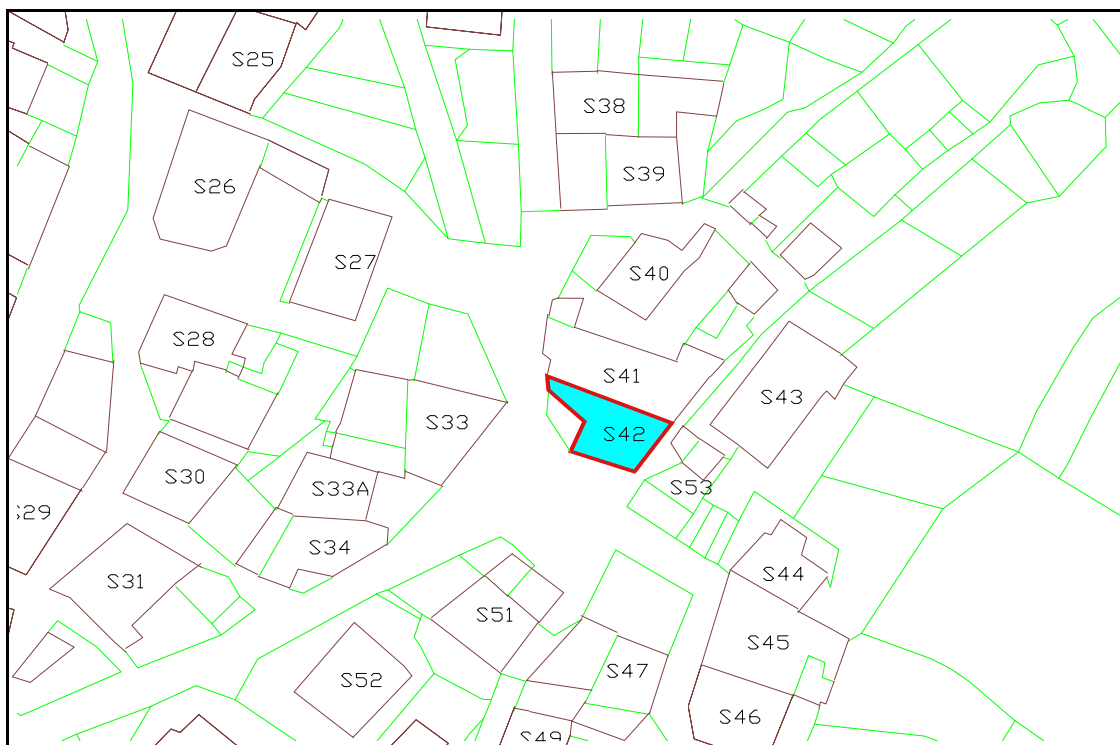
14	Categoria di intervento prevista per gli spazi di pertinenza: Ristrutturazione
-----------	---

P.R.G. del Comune di Breguzzo - Rilevazione degli insediamenti storici Edifici Interni al Centro Storico

Numero: 42	
Comprensorio: C8	Foglio di mappa: 3
Comune amministrativo: Breguzzo	N. di particella P.ed.: 39
Comune Catastale: Breguzzo I	Data Rilievo: Settembre 2006
Indirizzo/Localita' :Breguzzo	Rilevatore: Thomas Franzinelli



Scala 1 : 1000



ANALISI

1	Tipologia funzionale	EDIFICIO PREV. RESIDENZIALE	A	<input checked="" type="checkbox"/>	BAITA	E	
		EDIFICIO PRODUTTIVO	B		MALGA	F	
		EDIFICIO SPECIALE	C		DEPOSITO	G	
		STALLA-FIENILE	D		GARAGE	H	
2	Epoca di costruzione	ANTERIORE AL 1860			8	8	
		TRA IL 1860 E IL 1939			6		
		POSTERIORE AL 1939			4		
3	Tipologia architettonica storica	ALTA DEFINIZIONE			8		
		MEDIA DEFINIZIONE			6		
		BASSA DEFINIZIONE			4	4	
		NESSUNA DEFINIZIONE			0		
4	Permanenza dei caratteri formali tradizionali	VOLUMETRICI ORIGINALI	2	1	0	1	
		CARATTERI COSTRUTTIVI	2	1	0	0	
		CARATTERI COMPLEMENT.	2	1	0	0	
		ASPETTI DECORATIVI	2	1	0	0	
		TOTALE				12	
5	Destinazione d'uso originaria	CONSERVATA			<input checked="" type="checkbox"/>		
		MODIFICATA PARZIALMENTE					
		MODIFICATA TOTALMENTE					
		NON INDIVIDUATA					
6	Degrado fisico	NULLO			<input checked="" type="checkbox"/>		
		MEDIO					
		ELEVATO					
7	Grado utilizzo	UTILIZZATO			<input checked="" type="checkbox"/>		
		SOTTOUTILIZZATO					
		IN STATO DI ABBANDONO					
8	Spazi di pertinenza	ALTA QUALITA'					
		MEDIA QUALITA'					
		BASSA QUALITA'			<input checked="" type="checkbox"/>		
9	Vincoli legislativi:						
10	Categoria di intervento prevista dal piano precedente: Ristrutturazione						
11	Note:						

PROGETTO

12	Categoria di intervento prevista:	RESTAURO	
		RISANAMENTO CONSERVATIVO	
		RISTRUTTURAZIONE	<input checked="" type="checkbox"/>
		DEMOLIZIONE E RICOSTRUZIONE	
		DEMOLIZIONE	
13	Vincoli particolari:		
TIPO / OGGETTO DI VINCOLO :			
14	Categoria di intervento prevista per gli spazi di pertinenza: Ristrutturazione		

P.R.G. del Comune di Breguzzo - Rilevazione degli insediamenti storici Edifici Interni al Centro Storico

Numero: 43	
Comprensorio: C8	Foglio di mappa: 3
Comune amministrativo: Breguzzo	N. di particella P.ed.: 40
Comune Catastale: Breguzzo I	Data Rilievo: Settembre 2006
Indirizzo/Localita' :Breguzzo	Rilevatore: Thomas Franzinelli



Scala 1 : 1000



ANALISI

1	Tipologia funzionale	EDIFICIO PREV. RESIDENZIALE	A	<input checked="" type="checkbox"/>	BAITA	E	
		EDIFICIO PRODUTTIVO	B		MALGA	F	
		EDIFICIO SPECIALE	C		DEPOSITO	G	
		STALLA-FIENILE	D		GARAGE	H	
2	Epoca di costruzione	ANTERIORE AL 1860			8	8	
		TRA IL 1860 E IL 1939			6		
		POSTERIORE AL 1939			4		
3	Tipologia architettonica storica	ALTA DEFINIZIONE			8		
		MEDIA DEFINIZIONE			6		
		BASSA DEFINIZIONE			4	4	
		NESSUNA DEFINIZIONE			0		
4	Permanenza dei caratteri formali tradizionali	VOLUMETRICI ORIGINALI	2	1	0	1	
		CARATTERI COSTRUTTIVI	2	1	0	1	
		CARATTERI COMPLEMENT.	2	1	0	1	
		ASPETTI DECORATIVI	2	1	0	1	
		TOTALE				16	
5	Destinazione d'uso originaria	CONSERVATA			<input checked="" type="checkbox"/>		
		MODIFICATA PARZIALMENTE					
		MODIFICATA TOTALMENTE					
		NON INDIVIDUATA					
6	Degrado fisico	NULLO			<input checked="" type="checkbox"/>		
		MEDIO					
		ELEVATO					
7	Grado utilizzo	UTILIZZATO			<input checked="" type="checkbox"/>		
		SOTTOUTILIZZATO					
		IN STATO DI ABBANDONO					
8	Spazi di pertinenza	ALTA QUALITA'					
		MEDIA QUALITA'			<input checked="" type="checkbox"/>		
		BASSA QUALITA'					
9	Vincoli legislativi:						
10	Categoria di intervento prevista dal piano precedente: Risanamento Conservativo						
11	Note:						

PROGETTO

12	Categoria di intervento prevista:	RESTAURO	
		RISANAMENTO CONSERVATIVO	<input checked="" type="checkbox"/>
		RISTRUTTURAZIONE	
		DEMOLIZIONE E RICOSTRUZIONE	
		DEMOLIZIONE	
13	Vincoli particolari:		
TIPO / OGGETTO DI VINCOLO :			
14	Categoria di intervento prevista per gli spazi di pertinenza: Risanamento Conservativo		

P.R.G. del Comune di Breguzzo - Rilevazione degli insediamenti storici Edifici Interni al Centro Storico

Numero: 44	
Comprensorio: C8	Foglio di mappa: 3
Comune amministrativo: Breguzzo	N. di particella P.ed.: 166
Comune Catastale: Breguzzo I	Data Rilievo: Settembre 2006
Indirizzo/Localita' :Breguzzo	Rilevatore: Thomas Franzinelli



Scala 1 : 1000



ANALISI

1	Tipologia funzionale	EDIFICIO PREV. RESIDENZIALE	A	<input checked="" type="checkbox"/>	BAITA	E	
		EDIFICIO PRODUTTIVO	B		MALGA	F	
		EDIFICIO SPECIALE	C		DEPOSITO	G	
		STALLA-FIENILE	D		GARAGE	H	

2	Epoca di costruzione	ANTERIORE AL 1860	8	
		TRA IL 1860 E IL 1939	6	6
		POSTERIORE AL 1939	4	

3	Tipologia architettonica storica	ALTA DEFINIZIONE	8	
		MEDIA DEFINIZIONE	6	
		BASSA DEFINIZIONE	4	4
		NESSUNA DEFINIZIONE	0	

4	Permanenza dei caratteri formali tradizionali	VOLUMETRICI ORIGINALI	2	1	0	1
		CARATTERI COSTRUTTIVI	2	1	0	0
		CARATTERI COMPLEMENT.	2	1	0	0
		ASPETTI DECORATIVI	2	1	0	0
		TOTALE				11

5	Destinazione d'uso originaria	CONSERVATA	<input checked="" type="checkbox"/>
		MODIFICATA PARZIALMENTE	
		MODIFICATA TOTALMENTE	
		NON INDIVIDUATA	

6	Degrado fisico	NULLO	<input checked="" type="checkbox"/>
		MEDIO	
		ELEVATO	

7	Grado utilizzo	UTILIZZATO	<input checked="" type="checkbox"/>
		SOTTOUTILIZZATO	
		IN STATO DI ABBANDONO	

8	Spazi di pertinenza	ALTA QUALITA'	
		MEDIA QUALITA'	<input checked="" type="checkbox"/>
		BASSA QUALITA'	

9	Vincoli legislativi:
---	----------------------

10	Categoria di intervento prevista dal piano precedente: Ristrutturazione
----	--

11	Note:
----	-------

PROGETTO

12	Categoria di intervento prevista:	RESTAURO	
		RISANAMENTO CONSERVATIVO	
		RISTRUTTURAZIONE	<input checked="" type="checkbox"/>
		DEMOLIZIONE E RICOSTRUZIONE	
		DEMOLIZIONE	

13	Vincoli particolari:
TIPO / OGGETTO DI VINCOLO :	

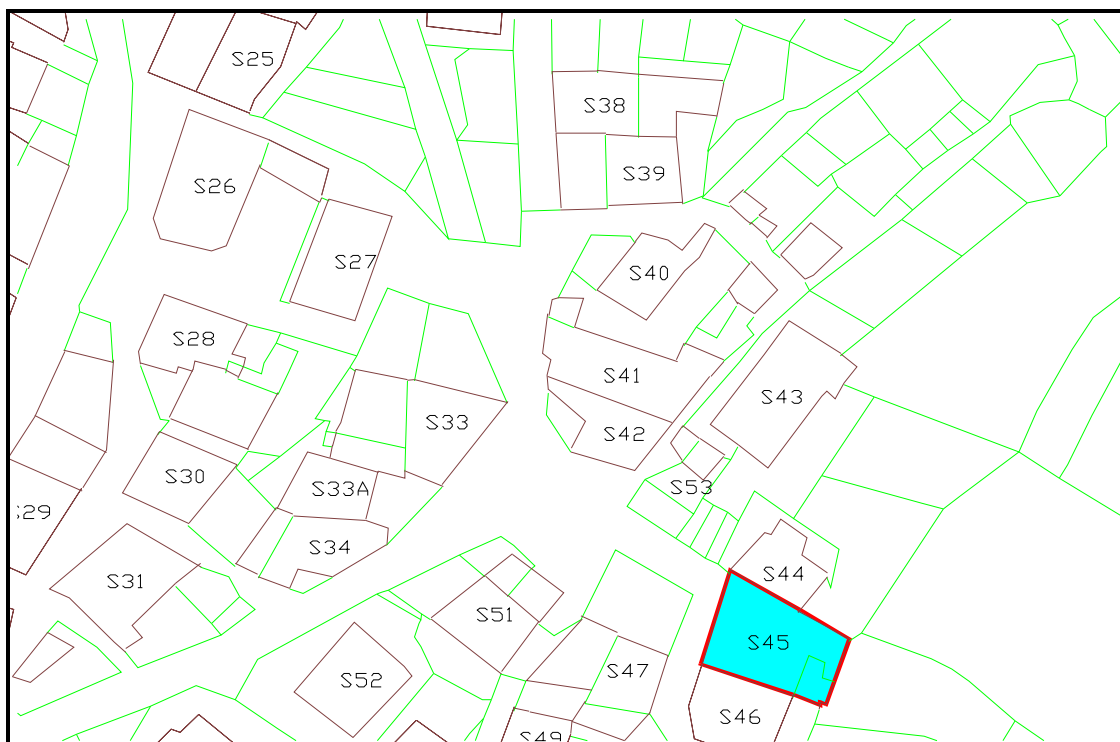
14	Categoria di intervento prevista per gli spazi di pertinenza: Ristrutturazione
----	---

P.R.G. del Comune di Breguzzo - Rilevazione degli insediamenti storici
Edifici Interni al Centro Storico

Numero: 45	
Comprensorio: C8	Foglio di mappa: 3
Comune amministrativo: Breguzzo	N. di particella P.ed.: 42
Comune Catastale: Breguzzo I	Data Rilievo: Settembre 2006
Indirizzo/Località: Breguzzo	Rilevatore: Thomas Franzinelli



Scala 1 : 1000



ANALISI

1	Tipologia funzionale	EDIFICIO PREV. RESIDENZIALE	A	<input checked="" type="checkbox"/>	BAITA	E	
		EDIFICIO PRODUTTIVO	B		MALGA	F	
		EDIFICIO SPECIALE	C		DEPOSITO	G	
		STALLA-FIENILE	D		GARAGE	H	

2	Epoca di costruzione	ANTERIORE AL 1860	8	8
		TRA IL 1860 E IL 1939	6	
		POSTERIORE AL 1939	4	

3	Tipologia architettonica storica	ALTA DEFINIZIONE	8	
		MEDIA DEFINIZIONE	6	
		BASSA DEFINIZIONE	4	4
		NESSUNA DEFINIZIONE	0	

4	Permanenza dei caratteri formali tradizionali	VOLUMETRICI ORIGINALI	2	1	0	1
		CARATTERI COSTRUTTIVI	2	1	0	0
		CARATTERI COMPLEMENT.	2	1	0	0
		ASPETTI DECORATIVI	2	1	0	0
		TOTALE				

5	Destinazione d'uso originaria	CONSERVATA	<input checked="" type="checkbox"/>
		MODIFICATA PARZIALMENTE	<input type="checkbox"/>
		MODIFICATA TOTALMENTE	<input type="checkbox"/>
		NON INDIVIDUATA	<input type="checkbox"/>

6	Degrado fisico	NULLO	
		MEDIO	<input checked="" type="checkbox"/>
		ELEVATO	<input type="checkbox"/>

7	Grado utilizzo	UTILIZZATO	<input checked="" type="checkbox"/>
		SOTTOUTILIZZATO	<input type="checkbox"/>
		IN STATO DI ABBANDONO	<input type="checkbox"/>

8	Spazi di pertinenza	ALTA QUALITA'	
		MEDIA QUALITA'	<input checked="" type="checkbox"/>
		BASSA QUALITA'	<input type="checkbox"/>

9	Vincoli legislativi:
----------	-----------------------------

10	Categoria di intervento prevista dal piano precedente: Risanamento Conservativo
-----------	--

11	Note:
-----------	--------------

PROGETTO

12	Categoria di intervento prevista:	RESTAURO	
		RISANAMENTO CONSERVATIVO	
		RISTRUTTURAZIONE	<input checked="" type="checkbox"/>
		DEMOLIZIONE E RICOSTRUZIONE	
		DEMOLIZIONE	

13	Vincoli particolari: TIPO / OGGETTO DI VINCOLO : Restauro e conservazione icona in facciata ovest
-----------	---

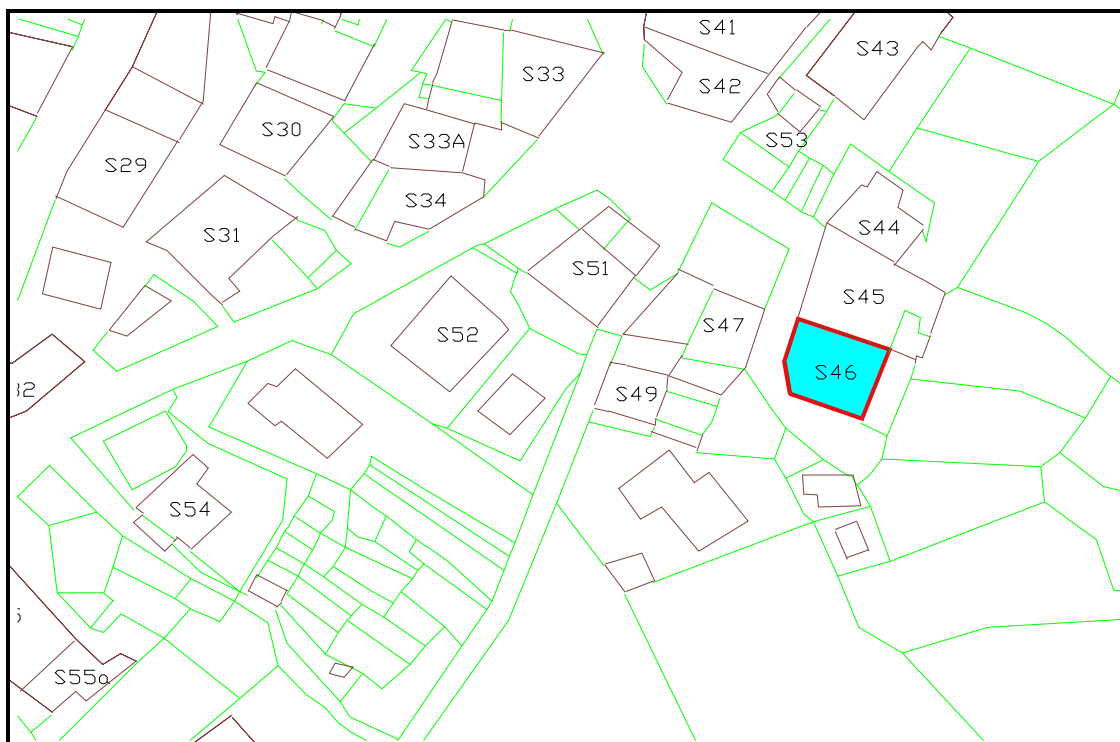
14	Categoria di intervento prevista per gli spazi di pertinenza: Ristrutturazione
-----------	---

P.R.G. del Comune di Breguzzo - Rilevazione degli insediamenti storici
Edifici Interni al Centro Storico

Numero: 46	
Comprensorio: C8	Foglio di mappa: 3
Comune amministrativo: Breguzzo	N. di particella P.ed.: 43
Comune Catastale: Breguzzo I	Data Rilievo: Settembre 2006
Indirizzo/Località: Breguzzo	Rilevatore: Thomas Franzinelli



Scala 1 : 1000



ANALISI

1	Tipologia funzionale	EDIFICIO PREV. RESIDENZIALE	A	<input checked="" type="checkbox"/>	BAITA	E	
		EDIFICIO PRODUTTIVO	B		MALGA	F	
		EDIFICIO SPECIALE	C		DEPOSITO	G	
		STALLA-FIENILE	D		GARAGE	H	

2	Epoca di costruzione	ANTERIORE AL 1860	8		8
		TRA IL 1860 E IL 1939	6		
		POSTERIORE AL 1939	4		

3	Tipologia architettonica storica	ALTA DEFINIZIONE	8		
		MEDIA DEFINIZIONE	6		
		BASSA DEFINIZIONE	4		4
		NESSUNA DEFINIZIONE	0		

4	Permanenza dei caratteri formali tradizionali	VOLUMETRICI ORIGINALI	2	1	0	0
		CARATTERI COSTRUTTIVI	2	1	0	0
		CARATTERI COMPLEMENT.	2	1	0	0
		ASPETTI DECORATIVI	2	1	0	0
		TOTALE				

5	Destinazione d'uso originaria	CONSERVATA	<input checked="" type="checkbox"/>
		MODIFICATA PARZIALMENTE	<input type="checkbox"/>
		MODIFICATA TOTALMENTE	<input type="checkbox"/>
		NON INDIVIDUATA	<input type="checkbox"/>

6	Degrado fisico	NULLO	<input checked="" type="checkbox"/>
		MEDIO	<input type="checkbox"/>
		ELEVATO	<input type="checkbox"/>

7	Grado utilizzo	UTILIZZATO	<input checked="" type="checkbox"/>
		SOTTOUTILIZZATO	<input type="checkbox"/>
		IN STATO DI ABBANDONO	<input type="checkbox"/>

8	Spazi di pertinenza	ALTA QUALITA'	
		MEDIA QUALITA'	<input checked="" type="checkbox"/>
		BASSA QUALITA'	<input type="checkbox"/>

9	Vincoli legislativi:
----------	-----------------------------

10	Categoria di intervento prevista dal piano precedente: Risanamento Conservativo
-----------	--

11	Note:
-----------	--------------

PROGETTO

12	Categoria di intervento prevista:	RESTAURO	
		RISANAMENTO CONSERVATIVO	<input checked="" type="checkbox"/>
		RISTRUTTURAZIONE	<input type="checkbox"/>
		DEMOLIZIONE E RICOSTRUZIONE	<input type="checkbox"/>
		DEMOLIZIONE	<input type="checkbox"/>

13	Vincoli particolari: TIPO / OGGETTO DI VINCOLO :
-----------	--

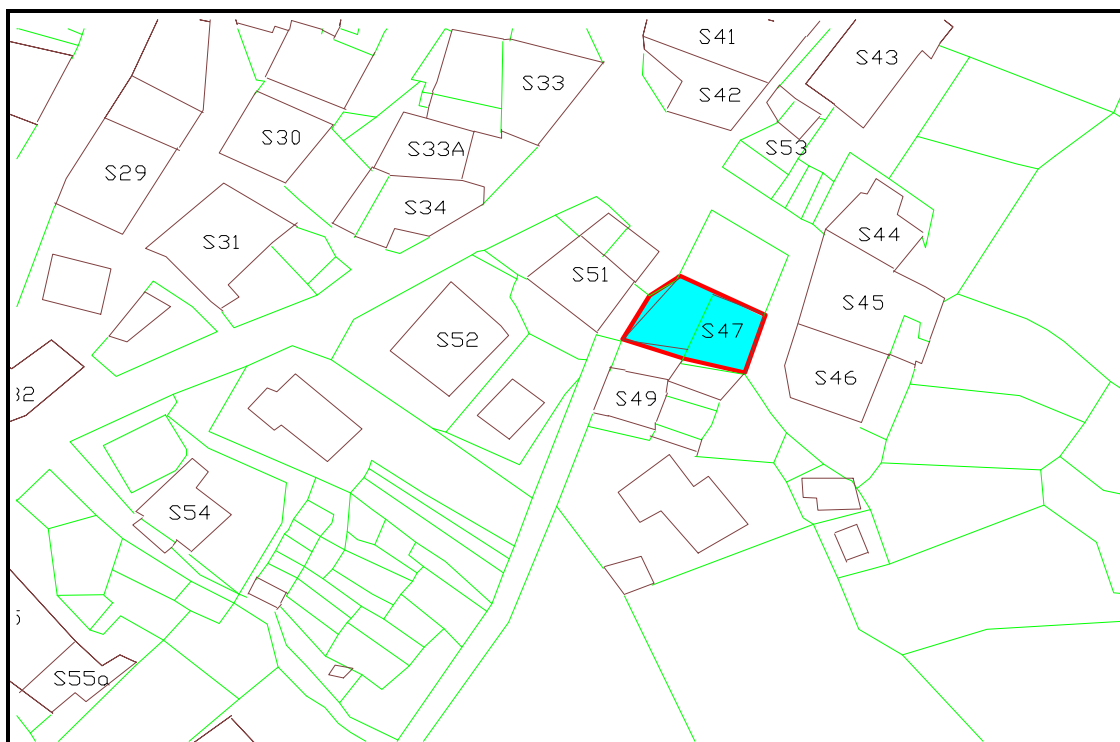
14	Categoria di intervento prevista per gli spazi di pertinenza: Risanamento Conservativo
-----------	---

P.R.G. del Comune di Breguzzo - Rilevazione degli insediamenti storici
Edifici Interni al Centro Storico

Numero: 47	
Comprensorio: C8	Foglio di mappa: 3
Comune amministrativo: Breguzzo	N. di particella P.ed.: 46/1-3
Comune Catastale: Breguzzo I	Data Rilievo: Settembre 2006
Indirizzo/Località: Breguzzo	Rilevatore: Thomas Franzinelli



Scala 1 : 1000



ANALISI

1	Tipologia funzionale	EDIFICIO PREV. RESIDENZIALE	A	<input checked="" type="checkbox"/>	BAITA	E	
		EDIFICIO PRODUTTIVO	B		MALGA	F	
		EDIFICIO SPECIALE	C		DEPOSITO	G	
		STALLA-FIENILE	D		GARAGE	H	

2	Epoca di costruzione	ANTERIORE AL 1860	8	8
		TRA IL 1860 E IL 1939	6	
		POSTERIORE AL 1939	4	

3	Tipologia architettonica storica	ALTA DEFINIZIONE	8	
		MEDIA DEFINIZIONE	6	
		BASSA DEFINIZIONE	4	4
		NESSUNA DEFINIZIONE	0	

4	Permanenza dei caratteri formali tradizionali	VOLUMETRICI ORIGINALI	2	1	0	0
		CARATTERI COSTRUTTIVI	2	1	0	0
		CARATTERI COMPLEMENT.	2	1	0	0
		ASPETTI DECORATIVI	2	1	0	0
		TOTALE				

5	Destinazione d'uso originaria	CONSERVATA	<input checked="" type="checkbox"/>
		MODIFICATA PARZIALMENTE	
		MODIFICATA TOTALMENTE	
		NON INDIVIDUATA	

6	Degrado fisico	NULLO	
		MEDIO	<input checked="" type="checkbox"/>
		ELEVATO	

7	Grado utilizzo	UTILIZZATO	<input checked="" type="checkbox"/>
		SOTTOUTILIZZATO	
		IN STATO DI ABBANDONO	

8	Spazi di pertinenza	ALTA QUALITA'	
		MEDIA QUALITA'	<input checked="" type="checkbox"/>
		BASSA QUALITA'	

9	Vincoli legislativi:
----------	-----------------------------

10	Categoria di intervento prevista dal piano precedente: Ristrutturazione
-----------	--

11	Note:
-----------	--------------

PROGETTO

12	Categoria di intervento prevista:	RESTAURO	
		RISANAMENTO CONSERVATIVO	
		RISTRUTTURAZIONE	<input checked="" type="checkbox"/>
		DEMOLIZIONE E RICOSTRUZIONE	
		DEMOLIZIONE	

13	Vincoli particolari:
TIPO / OGGETTO DI VINCOLO :	

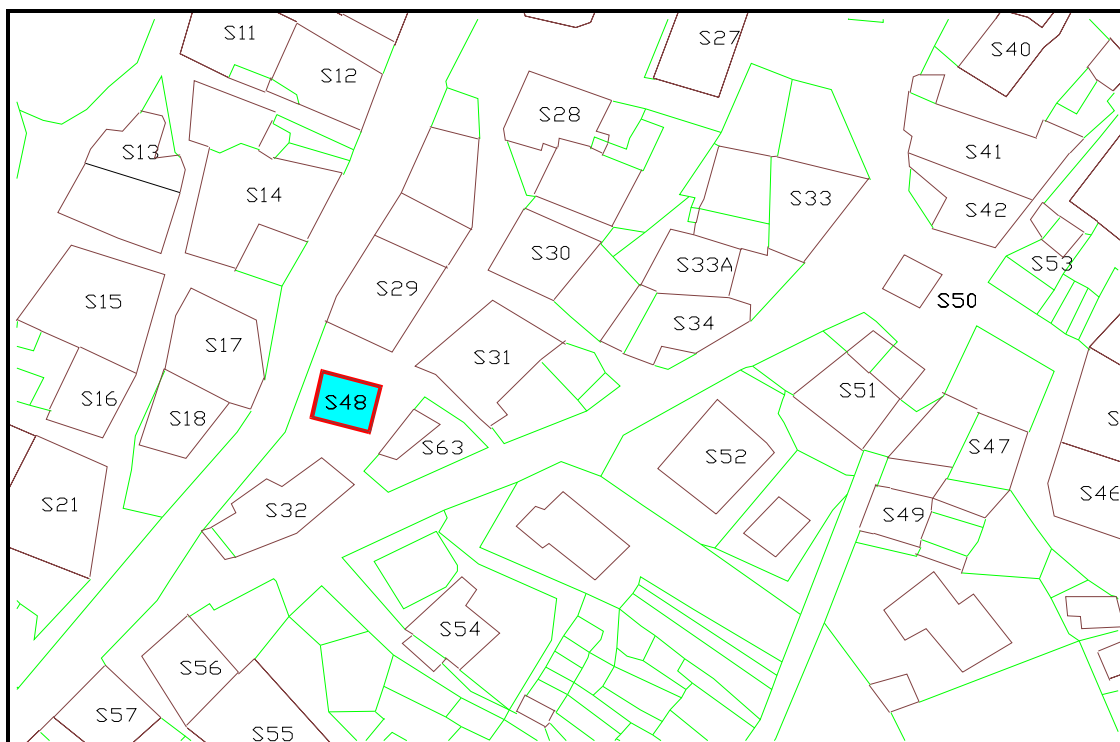
14	Categoria di intervento prevista per gli spazi di pertinenza: Ristrutturazione
-----------	---

**P.R.G. del Comune di Breguzzo - Rilevazione degli insediamenti storici
Edifici Interni al Centro Storico**

Numero: 48	
Comprensorio: C8	Foglio di mappa: 3
Comune amministrativo: Breguzzo	N. di particella P.ed.: PF 1881/1
Comune Catastale: Breguzzo I	Data Rilievo: Settembre 2006
Indirizzo/Località: Breguzzo	Rilevatore: Thomas Franzinelli



Scala 1 : 1000



ANALISI

1	Tipologia funzionale	EDIFICIO PREV. RESIDENZIALE	A		BAITA	E	
		EDIFICIO PRODUTTIVO	B		MALGA	F	
		EDIFICIO SPECIALE	C	X	DEPOSITO	G	
		STALLA-FIENILE	D		GARAGE	H	

2	Epoca di costruzione	ANTERIORE AL 1860	8		8
		TRA IL 1860 E IL 1939	6		
		POSTERIORE AL 1939	4		

3	Tipologia architettonica storica	ALTA DEFINIZIONE	8		8
		MEDIA DEFINIZIONE	6		
		BASSA DEFINIZIONE	4		
		NESSUNA DEFINIZIONE	0		

4	Permanenza dei caratteri formali tradizionali	VOLUMETRICI ORIGINALI	2	1	0	2
		CARATTERI COSTRUTTIVI	2	1	0	1
		CARATTERI COMPLEMENT.	2	1	0	1
		ASPETTI DECORATIVI	2	1	0	1
		TOTALE				

5	Destinazione d'uso originaria	CONSERVATA		X
		MODIFICATA PARZIALMENTE		
		MODIFICATA TOTALMENTE		
		NON INDIVIDUATA		

6	Degrado fisico	NULLO		X
		MEDIO		
		ELEVATO		

7	Grado utilizzo	UTILIZZATO		
		SOTTOUTILIZZATO		
		IN STATO DI ABBANDONO		X

8	Spazi di pertinenza	ALTA QUALITA'		
		MEDIA QUALITA'		X
		BASSA QUALITA'		

9	Vincoli legislativi:
----------	-----------------------------

10	Categoria di intervento prevista dal piano precedente: NC
-----------	--

11	Note:
-----------	--------------

PROGETTO

12	Categoria di intervento prevista:	RESTAURO		X
		RISANAMENTO CONSERVATIVO		
		RISTRUTTURAZIONE		
		DEMOLIZIONE E RICOSTRUZIONE		
		DEMOLIZIONE		

13	Vincoli particolari: TIPO / OGGETTO DI VINCOLO :
-----------	--

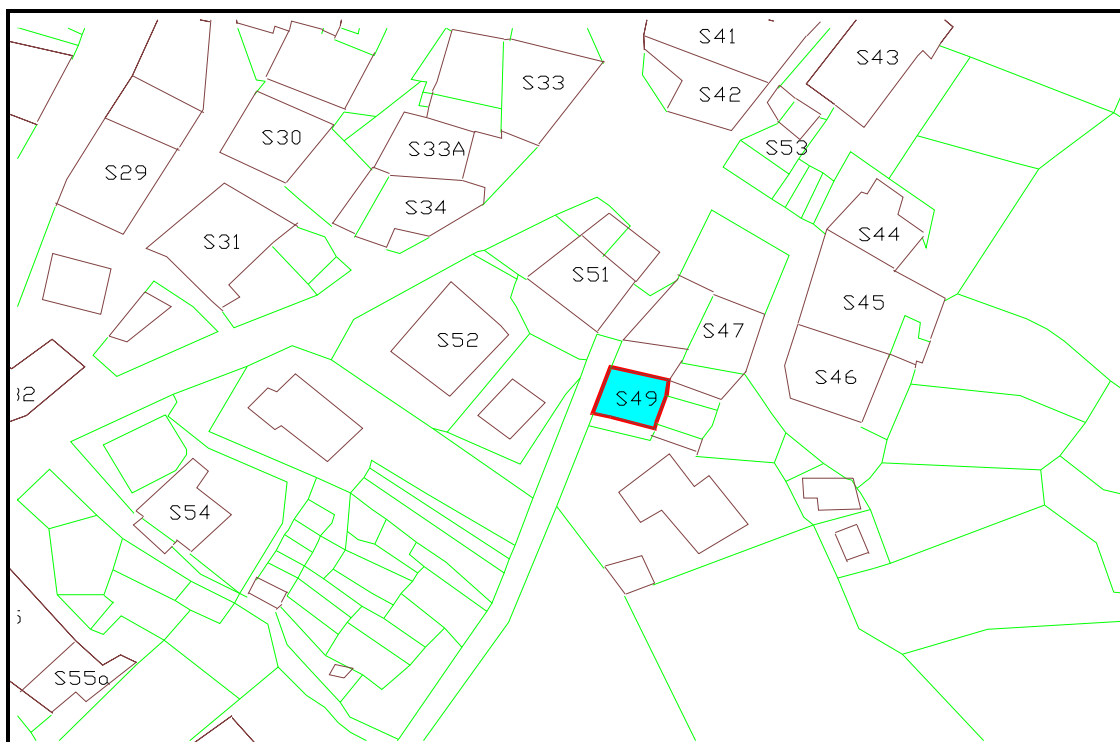
14	Categoria di intervento prevista per gli spazi di pertinenza: Restauro
-----------	---

P.R.G. del Comune di Breguzzo - Rilevazione degli insediamenti storici
Edifici Interni al Centro Storico

Numero: 49	
Comprensorio: C8	Foglio di mappa: 3
Comune amministrativo: Breguzzo	N. di particella P.ed.: 46/2
Comune Catastale: Breguzzo I	Data Rilievo: Settembre 2006
Indirizzo/Localita' :Breguzzo	Rilevatore: Thomas Franzinelli



Scala 1 : 1000



ANALISI

1	Tipologia funzionale	EDIFICIO PREV. RESIDENZIALE	A		BAITA	E	
		EDIFICIO PRODUTTIVO	B		MALGA	F	
		EDIFICIO SPECIALE	C		DEPOSITO	G	
		STALLA-FIENILE	D	<input checked="" type="checkbox"/>	GARAGE	H	

2	Epoca di costruzione	ANTERIORE AL 1860	8	
		TRA IL 1860 E IL 1939	6	6
		POSTERIORE AL 1939	4	

3	Tipologia architettonica storica	ALTA DEFINIZIONE	8	
		MEDIA DEFINIZIONE	6	
		BASSA DEFINIZIONE	4	4
		NESSUNA DEFINIZIONE	0	

4	Permanenza dei caratteri formali tradizionali	VOLUMETRICI ORIGINALI	2	1	0	0
		CARATTERI COSTRUTTIVI	2	1	0	1
		CARATTERI COMPLEMENT.	2	1	0	1
		ASPETTI DECORATIVI	2	1	0	0
		TOTALE				

5	Destinazione d'uso originaria	CONSERVATA		<input checked="" type="checkbox"/>
		MODIFICATA PARZIALMENTE		
		MODIFICATA TOTALMENTE		
		NON INDIVIDUATA		

6	Degrado fisico	NULLO		
		MEDIO		
		ELEVATO		<input checked="" type="checkbox"/>

7	Grado utilizzo	UTILIZZATO		
		SOTTOUTILIZZATO		
		IN STATO DI ABBANDONO		<input checked="" type="checkbox"/>

8	Spazi di pertinenza	ALTA QUALITA'		
		MEDIA QUALITA'		
		BASSA QUALITA'		<input checked="" type="checkbox"/>

9	Vincoli legislativi:
----------	-----------------------------

10	Categoria di intervento prevista dal piano precedente: Ristrutturazione
-----------	--

11	Note:
-----------	-------

PROGETTO

12	Categoria di intervento prevista:	RESTAURO		
		RISANAMENTO CONSERVATIVO		<input checked="" type="checkbox"/>
		RISTRUTTURAZIONE		
		DEMOLIZIONE E RICOSTRUZIONE		
		DEMOLIZIONE		

13	Vincoli particolari: TIPO / OGGETTO DI VINCOLO :
-----------	--

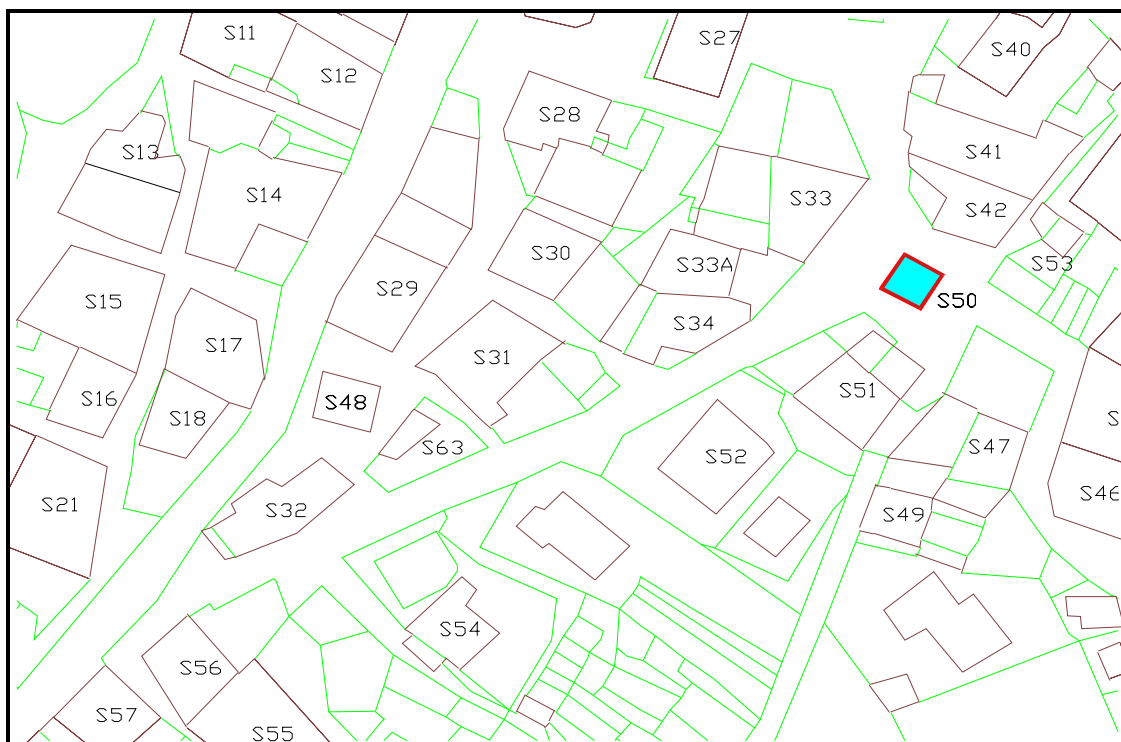
14	Categoria di intervento prevista per gli spazi di pertinenza: Risanamento Conservativo
-----------	---

**P.R.G. del Comune di Breguzzo - Rilevazione degli insediamenti storici
Edifici Interni al Centro Storico**

Numero: 50	
Comprensorio: C8	Foglio di mappa: 3
Comune amministrativo: Breguzzo	N. di particella P.ed.: PF 1881/1
Comune Catastale: Breguzzo I	Data Rilievo: Settembre 2006
Indirizzo/Localita' :Breguzzo	Rilevatore: Thomas Franzinelli



Scala 1 : 1000



ANALISI

1	Tipologia funzionale	EDIFICIO PREV. RESIDENZIALE	A		BAITA	E	
		EDIFICIO PRODUTTIVO	B		MALGA	F	
		EDIFICIO SPECIALE	C	X	DEPOSITO	G	
		STALLA-FIENILE	D		GARAGE	H	

2	Epoca di costruzione	ANTERIORE AL 1860	8		8
		TRA IL 1860 E IL 1939	6		
		POSTERIORE AL 1939	4		

3	Tipologia architettonica storica	ALTA DEFINIZIONE	8		8
		MEDIA DEFINIZIONE	6		
		BASSA DEFINIZIONE	4		
		NESSUNA DEFINIZIONE	0		

4	Permanenza dei caratteri formali tradizionali	VOLUMETRICI ORIGINALI	2	1	0	2
		CARATTERI COSTRUTTIVI	2	1	0	1
		CARATTERI COMPLEMENT.	2	1	0	1
		ASPETTI DECORATIVI	2	1	0	1
		TOTALE				

5	Destinazione d'uso originaria	CONSERVATA	X
		MODIFICATA PARZIALMENTE	
		MODIFICATA TOTALMENTE	
		NON INDIVIDUATA	

6	Degrado fisico	NULLO	X
		MEDIO	
		ELEVATO	

7	Grado utilizzo	UTILIZZATO	X
		SOTTOUTILIZZATO	
		IN STATO DI ABBANDONO	

8	Spazi di pertinenza	ALTA QUALITA'	
		MEDIA QUALITA'	X
		BASSA QUALITA'	

9	Vincoli legislativi:
----------	-----------------------------

10	Categoria di intervento prevista dal piano precedente: NC
-----------	--

11	Note:
-----------	--------------

PROGETTO

12	Categoria di intervento prevista:	RESTAURO	X
		RISANAMENTO CONSERVATIVO	
		RISTRUTTURAZIONE	
		DEMOLIZIONE E RICOSTRUZIONE	
		DEMOLIZIONE	

13	Vincoli particolari: TIPO / OGGETTO DI VINCOLO :
-----------	--

14	Categoria di intervento prevista per gli spazi di pertinenza: Restauro
-----------	---

P.R.G. del Comune di Breguzzo - Rilevazione degli insediamenti storici
Edifici Interni al Centro Storico

Numero: 51	
Comprensorio: C8	Foglio di mappa: 3
Comune amministrativo: Breguzzo	N. di particella P.ed.: 47-48
Comune Catastale: Breguzzo I	Data Rilievo: Settembre 2006
Indirizzo/Località: Breguzzo	Rilevatore: Thomas Franzinelli



Scala 1 : 1000



ANALISI

1	Tipologia funzionale	EDIFICIO PREV. RESIDENZIALE	A	<input checked="" type="checkbox"/>	BAITA	E	
		EDIFICIO PRODUTTIVO	B	<input type="checkbox"/>	MALGA	F	
		EDIFICIO SPECIALE	C	<input type="checkbox"/>	DEPOSITO	G	
		STALLA-FIENILE	D	<input type="checkbox"/>	GARAGE	H	

2	Epoca di costruzione	ANTERIORE AL 1860	8	8
		TRA IL 1860 E IL 1939	6	
		POSTERIORE AL 1939	4	

3	Tipologia architettonica storica	ALTA DEFINIZIONE	8	
		MEDIA DEFINIZIONE	6	
		BASSA DEFINIZIONE	4	4
		NESSUNA DEFINIZIONE	0	

4	Permanenza dei caratteri formali tradizionali	VOLUMETRICI ORIGINALI	2	1	0	0
		CARATTERI COSTRUTTIVI	2	1	0	0
		CARATTERI COMPLEMENT.	2	1	0	0
		ASPETTI DECORATIVI	2	1	0	0
		TOTALE				

5	Destinazione d'uso originaria	CONSERVATA	<input checked="" type="checkbox"/>
		MODIFICATA PARZIALMENTE	<input type="checkbox"/>
		MODIFICATA TOTALMENTE	<input type="checkbox"/>
		NON INDIVIDUATA	<input type="checkbox"/>

6	Degrado fisico	NULLO	<input checked="" type="checkbox"/>
		MEDIO	<input type="checkbox"/>
		ELEVATO	<input type="checkbox"/>

7	Grado utilizzo	UTILIZZATO	<input checked="" type="checkbox"/>
		SOTTOUTILIZZATO	<input type="checkbox"/>
		IN STATO DI ABBANDONO	<input type="checkbox"/>

8	Spazi di pertinenza	ALTA QUALITA'	
		MEDIA QUALITA'	<input checked="" type="checkbox"/>
		BASSA QUALITA'	<input type="checkbox"/>

9	Vincoli legislativi:
----------	-----------------------------

10	Categoria di intervento prevista dal piano precedente: Ristrutturazione
-----------	--

11	Note:
-----------	--------------

PROGETTO

12	Categoria di intervento prevista:	RESTAURO	
		RISANAMENTO CONSERVATIVO	
		RISTRUTTURAZIONE	<input checked="" type="checkbox"/>
		DEMOLIZIONE E RICOSTRUZIONE	
		DEMOLIZIONE	

13	Vincoli particolari: TIPO / OGGETTO DI VINCOLO :
-----------	--

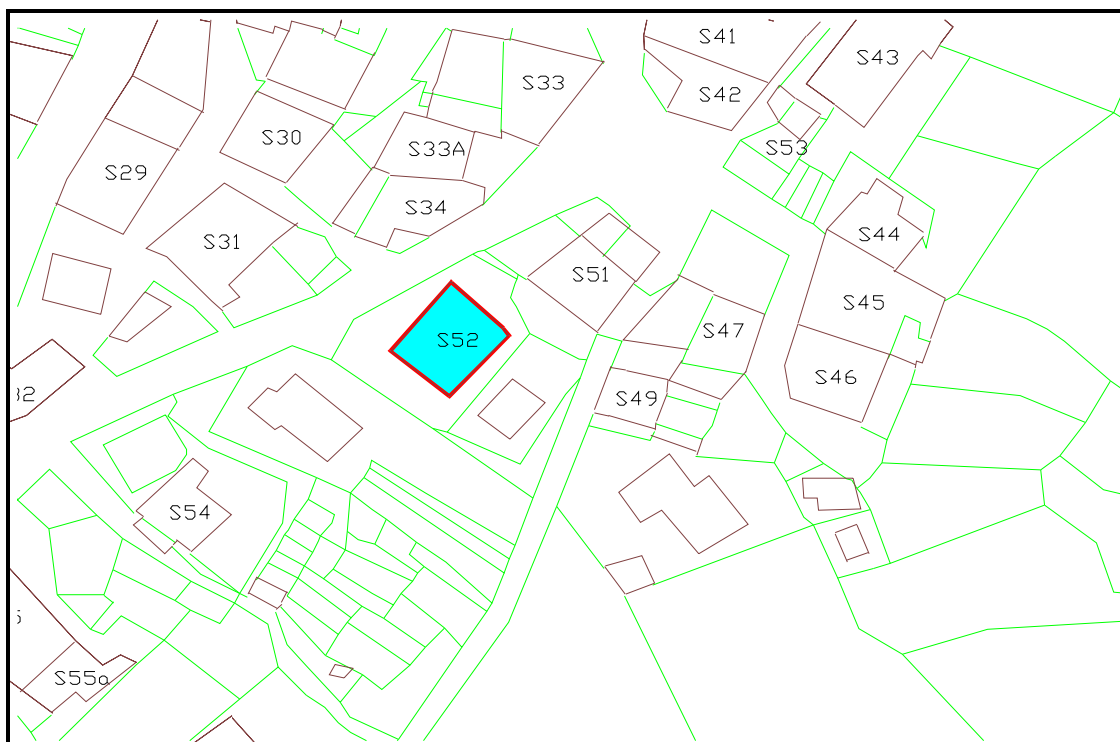
14	Categoria di intervento prevista per gli spazi di pertinenza: Ristrutturazione
-----------	---

P.R.G. del Comune di Breguzzo - Rilevazione degli insediamenti storici
Edifici Interni al Centro Storico

Numero: 52	
Comprensorio: C8	Foglio di mappa: 3
Comune amministrativo: Breguzzo	N. di particella P.ed.: 51
Comune Catastale: Breguzzo I	Data Rilievo: Settembre 2006
Indirizzo/Località: Breguzzo	Rilevatore: Thomas Franzinelli



Scala 1 : 1000



ANALISI

1	Tipologia funzionale	EDIFICIO PREV. RESIDENZIALE	A	<input checked="" type="checkbox"/>	BAITA	E	
		EDIFICIO PRODUTTIVO	B		MALGA	F	
		EDIFICIO SPECIALE	C		DEPOSITO	G	
		STALLA-FIENILE	D		GARAGE	H	

2	Epoca di costruzione	ANTERIORE AL 1860	8		8
		TRA IL 1860 E IL 1939	6		
		POSTERIORE AL 1939	4		

3	Tipologia architettonica storica	ALTA DEFINIZIONE	8		
		MEDIA DEFINIZIONE	6		
		BASSA DEFINIZIONE	4		4
		NESSUNA DEFINIZIONE	0		

4	Permanenza dei caratteri formali tradizionali	VOLUMETRICI ORIGINALI	2	1	0	0
		CARATTERI COSTRUTTIVI	2	1	0	0
		CARATTERI COMPLEMENT.	2	1	0	0
		ASPETTI DECORATIVI	2	1	0	0
		TOTALE				

5	Destinazione d'uso originaria	CONSERVATA	<input checked="" type="checkbox"/>
		MODIFICATA PARZIALMENTE	<input type="checkbox"/>
		MODIFICATA TOTALMENTE	<input type="checkbox"/>
		NON INDIVIDUATA	<input type="checkbox"/>

6	Degrado fisico	NULLO	<input checked="" type="checkbox"/>
		MEDIO	<input type="checkbox"/>
		ELEVATO	<input type="checkbox"/>

7	Grado utilizzo	UTILIZZATO	<input checked="" type="checkbox"/>
		SOTTOUTILIZZATO	<input type="checkbox"/>
		IN STATO DI ABBANDONO	<input type="checkbox"/>

8	Spazi di pertinenza	ALTA QUALITA'	
		MEDIA QUALITA'	<input checked="" type="checkbox"/>
		BASSA QUALITA'	<input type="checkbox"/>

9	Vincoli legislativi:
----------	-----------------------------

10	Categoria di intervento prevista dal piano precedente: Ristrutturazione
-----------	--

11	Note:
-----------	--------------

PROGETTO

12	Categoria di intervento prevista:	RESTAURO	
		RISANAMENTO CONSERVATIVO	
		RISTRUTTURAZIONE	<input checked="" type="checkbox"/>
		DEMOLIZIONE E RICOSTRUZIONE	
		DEMOLIZIONE	

13	Vincoli particolari:
TIPO / OGGETTO DI VINCOLO :	

14	Categoria di intervento prevista per gli spazi di pertinenza: Ristrutturazione
-----------	---

P.R.G. del Comune di Breguzzo - Rilevazione degli insediamenti storici Edifici Interni al Centro Storico

Numero: 53	
Comprensorio: C8	Foglio di mappa: 3
Comune amministrativo: Breguzzo	N. di particella P.ed.: 211
Comune Catastale: Breguzzo I	Data Rilievo: Settembre 2006
Indirizzo/Localita' :Breguzzo	Rilevatore: Thomas Franzinelli



Scala 1 : 1000



ANALISI

1	Tipologia funzionale	EDIFICIO PREV. RESIDENZIALE	A		BAITA	E	
		EDIFICIO PRODUTTIVO	B		MALGA	F	
		EDIFICIO SPECIALE	C		DEPOSITO	G	
		STALLA-FIENILE	D		GARAGE	H	X
2	Epoca di costruzione	ANTERIORE AL 1860			8		
		TRA IL 1860 E IL 1939			6		
		POSTERIORE AL 1939			4	4	
3	Tipologia architettonica storica	ALTA DEFINIZIONE			8		
		MEDIA DEFINIZIONE			6		
		BASSA DEFINIZIONE			4		
		NESSUNA DEFINIZIONE			0	0	
4	Permanenza dei caratteri formali tradizionali	VOLUMETRICI ORIGINALI	2	1	0	1	
		CARATTERI COSTRUTTIVI	2	1	0	0	
		CARATTERI COMPLEMENT.	2	1	0	0	
		ASPETTI DECORATIVI	2	1	0	0	
		TOTALE				5	
5	Destinazione d'uso originaria	CONSERVATA				X	
		MODIFICATA PARZIALMENTE					
		MODIFICATA TOTALMENTE					
		NON INDIVIDUATA					
6	Degrado fisico	NULLO				X	
		MEDIO					
		ELEVATO					
7	Grado utilizzo	UTILIZZATO				X	
		SOTTOUTILIZZATO					
		IN STATO DI ABBANDONO					
8	Spazi di pertinenza	ALTA QUALITA'					
		MEDIA QUALITA'					
		BASSA QUALITA'				X	
9	Vincoli legislativi:						
10	Categoria di intervento prevista dal piano precedente: Ristrutturazione						
11	Note:						

PROGETTO

12	Categoria di intervento prevista:	RESTAURO	
		RISANAMENTO CONSERVATIVO	
		RISTRUTTURAZIONE	
		DEMOLIZIONE E RICOSTRUZIONE	X
		DEMOLIZIONE	
13	Vincoli particolari:		
TIPO / OGGETTO DI VINCOLO : Mantenimento destinazione autorimessa			
14	Categoria di intervento prevista per gli spazi di pertinenza: Ristrutturazione		

P.R.G. del Comune di Breguzzo - Rilevazione degli insediamenti storici
Edifici Interni al Centro Storico

Numero: 54	
Comprensorio: C8	Foglio di mappa: 3
Comune amministrativo: Breguzzo	N. di particella P.ed.: 57
Comune Catastale: Breguzzo I	Data Rilievo: Settembre 2006
Indirizzo/Localita' :Breguzzo	Rilevatore: Thomas Franzinelli



Scala 1 : 1000



ANALISI

1	Tipologia funzionale	EDIFICIO PREV. RESIDENZIALE	A	<input checked="" type="checkbox"/>	BAITA	E	
		EDIFICIO PRODUTTIVO	B		MALGA	F	
		EDIFICIO SPECIALE	C		DEPOSITO	G	
		STALLA-FIENILE	D		GARAGE	H	

2	Epoca di costruzione	ANTERIORE AL 1860	8	8
		TRA IL 1860 E IL 1939	6	
		POSTERIORE AL 1939	4	

3	Tipologia architettonica storica	ALTA DEFINIZIONE	8	
		MEDIA DEFINIZIONE	6	
		BASSA DEFINIZIONE	4	
		NESSUNA DEFINIZIONE	0	0

4	Permanenza dei caratteri formali tradizionali	VOLUMETRICI ORIGINALI	2	1	0	0
		CARATTERI COSTRUTTIVI	2	1	0	0
		CARATTERI COMPLEMENT.	2	1	0	0
		ASPETTI DECORATIVI	2	1	0	0
		TOTALE				

5	Destinazione d'uso originaria	CONSERVATA	<input checked="" type="checkbox"/>
		MODIFICATA PARZIALMENTE	<input type="checkbox"/>
		MODIFICATA TOTALMENTE	<input type="checkbox"/>
		NON INDIVIDUATA	<input type="checkbox"/>

6	Degrado fisico	NULLO	<input checked="" type="checkbox"/>
		MEDIO	<input type="checkbox"/>
		ELEVATO	<input type="checkbox"/>

7	Grado utilizzo	UTILIZZATO	<input checked="" type="checkbox"/>
		SOTTOUTILIZZATO	<input type="checkbox"/>
		IN STATO DI ABBANDONO	<input type="checkbox"/>

8	Spazi di pertinenza	ALTA QUALITA'	
		MEDIA QUALITA'	<input checked="" type="checkbox"/>
		BASSA QUALITA'	<input type="checkbox"/>

9	Vincoli legislativi:
----------	-----------------------------

10	Categoria di intervento prevista dal piano precedente: Ristrutturazione
-----------	--

11	Note:
-----------	--------------

PROGETTO

12	Categoria di intervento prevista:	RESTAURO	
		RISANAMENTO CONSERVATIVO	
		RISTRUTTURAZIONE	<input checked="" type="checkbox"/>
		DEMOLIZIONE E RICOSTRUZIONE	
		DEMOLIZIONE	

13	Vincoli particolari:
TIPO / OGGETTO DI VINCOLO :	

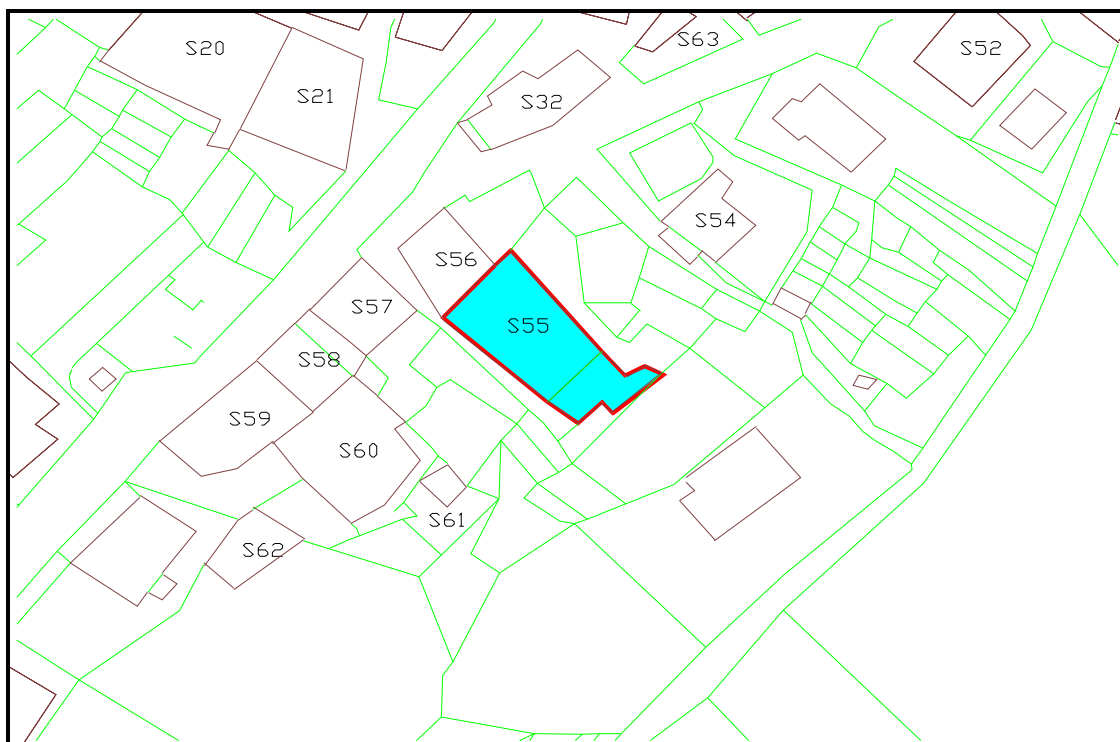
14	Categoria di intervento prevista per gli spazi di pertinenza: Ristrutturazione
-----------	---

P.R.G. del Comune di Breguzzo - Rilevazione degli insediamenti storici
Edifici Interni al Centro Storico

Numero: 55	
Comprensorio: C8	Foglio di mappa: 3
Comune amministrativo: Breguzzo	N. di particella P.ed.: 61-63
Comune Catastale: Breguzzo I	Data Rilievo: Settembre 2006
Indirizzo/Localita' :Breguzzo	Rilevatore: Thomas Franzinelli



Scala 1 : 1000



ANALISI

1	Tipologia funzionale	EDIFICIO PREV. RESIDENZIALE	A	<input checked="" type="checkbox"/>	BAITA	E	
		EDIFICIO PRODUTTIVO	B		MALGA	F	
		EDIFICIO SPECIALE	C		DEPOSITO	G	
		STALLA-FIENILE	D		GARAGE	H	

2	Epoca di costruzione	ANTERIORE AL 1860	8		8
		TRA IL 1860 E IL 1939	6		
		POSTERIORE AL 1939	4		

3	Tipologia architettonica storica	ALTA DEFINIZIONE	8		
		MEDIA DEFINIZIONE	6		
		BASSA DEFINIZIONE	4		4
		NESSUNA DEFINIZIONE	0		

4	Permanenza dei caratteri formali tradizionali	VOLUMETRICI ORIGINALI	2	1	0	0
		CARATTERI COSTRUTTIVI	2	1	0	0
		CARATTERI COMPLEMENT.	2	1	0	0
		ASPETTI DECORATIVI	2	1	0	0
		TOTALE				

5	Destinazione d'uso originaria	CONSERVATA	<input checked="" type="checkbox"/>
		MODIFICATA PARZIALMENTE	<input type="checkbox"/>
		MODIFICATA TOTALMENTE	<input type="checkbox"/>
		NON INDIVIDUATA	<input type="checkbox"/>

6	Degrado fisico	NULLO	<input checked="" type="checkbox"/>
		MEDIO	<input type="checkbox"/>
		ELEVATO	<input type="checkbox"/>

7	Grado utilizzo	UTILIZZATO	<input checked="" type="checkbox"/>
		SOTTOUTILIZZATO	<input type="checkbox"/>
		IN STATO DI ABBANDONO	<input type="checkbox"/>

8	Spazi di pertinenza	ALTA QUALITA'	
		MEDIA QUALITA'	<input checked="" type="checkbox"/>
		BASSA QUALITA'	<input type="checkbox"/>

9	Vincoli legislativi:
----------	-----------------------------

10	Categoria di intervento prevista dal piano precedente: Risanamento Conservativo
-----------	--

11	Note:
-----------	--------------

PROGETTO

12	Categoria di intervento prevista:	RESTAURO	
		RISANAMENTO CONSERVATIVO	<input checked="" type="checkbox"/>
		RISTRUTTURAZIONE	<input type="checkbox"/>
		DEMOLIZIONE E RICOSTRUZIONE	<input type="checkbox"/>
		DEMOLIZIONE	<input type="checkbox"/>

13	Vincoli particolari: TIPO / OGGETTO DI VINCOLO :
-----------	--

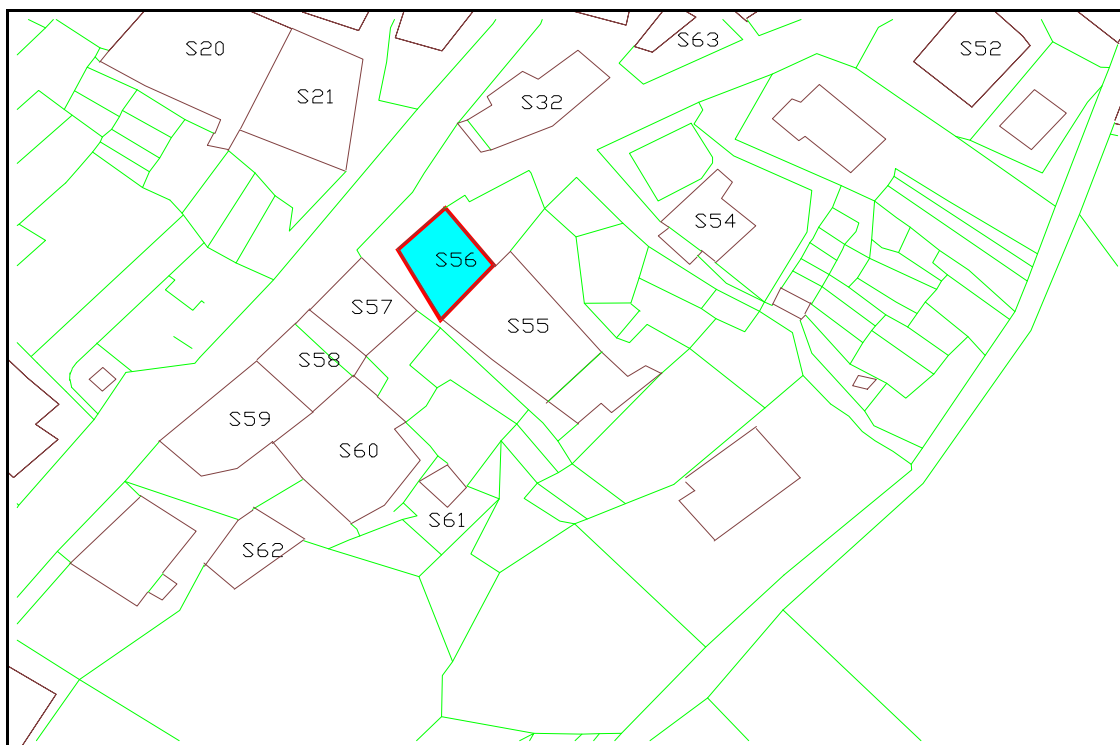
14	Categoria di intervento prevista per gli spazi di pertinenza: Risanamento Conservativo
-----------	---

P.R.G. del Comune di Breguzzo - Rilevazione degli insediamenti storici
Edifici Interni al Centro Storico

Numero: 56	
Comprensorio: C8	Foglio di mappa: 3
Comune amministrativo: Breguzzo	N. di particella P.ed.: 63
Comune Catastale: Breguzzo I	Data Rilievo: Settembre 2006
Indirizzo/Localita' :Breguzzo	Rilevatore: Thomas Franzinelli



Scala 1 : 1000



ANALISI

1	Tipologia funzionale	EDIFICIO PREV. RESIDENZIALE	A	<input checked="" type="checkbox"/>	BAITA	E	
		EDIFICIO PRODUTTIVO	B		MALGA	F	
		EDIFICIO SPECIALE	C		DEPOSITO	G	
		STALLA-FIENILE	D		GARAGE	H	
2	Epoca di costruzione	ANTERIORE AL 1860			8	8	
		TRA IL 1860 E IL 1939			6		
		POSTERIORE AL 1939			4		
3	Tipologia architettonica storica	ALTA DEFINIZIONE			8		
		MEDIA DEFINIZIONE			6		
		BASSA DEFINIZIONE			4	4	
		NESSUNA DEFINIZIONE			0		
4	Permanenza dei caratteri formali tradizionali	VOLUMETRICI ORIGINALI	2	1	0	0	
		CARATTERI COSTRUTTIVI	2	1	0	0	
		CARATTERI COMPLEMENT.	2	1	0	0	
		ASPETTI DECORATIVI	2	1	0	0	
		TOTALE				12	
5	Destinazione d'uso originaria	CONSERVATA			<input checked="" type="checkbox"/>		
		MODIFICATA PARZIALMENTE					
		MODIFICATA TOTALMENTE					
		NON INDIVIDUATA					
6	Degrado fisico	NULLO					
		MEDIO					
		ELEVATO			<input checked="" type="checkbox"/>		
7	Grado utilizzo	UTILIZZATO					
		SOTTOUTILIZZATO					
		IN STATO DI ABBANDONO			<input checked="" type="checkbox"/>		
8	Spazi di pertinenza	ALTA QUALITA'					
		MEDIA QUALITA'					
		BASSA QUALITA'			<input checked="" type="checkbox"/>		
9	Vincoli legislativi:						
10	Categoria di intervento prevista dal piano precedente: Risanamento Conservativo						
11	Note:						

PROGETTO

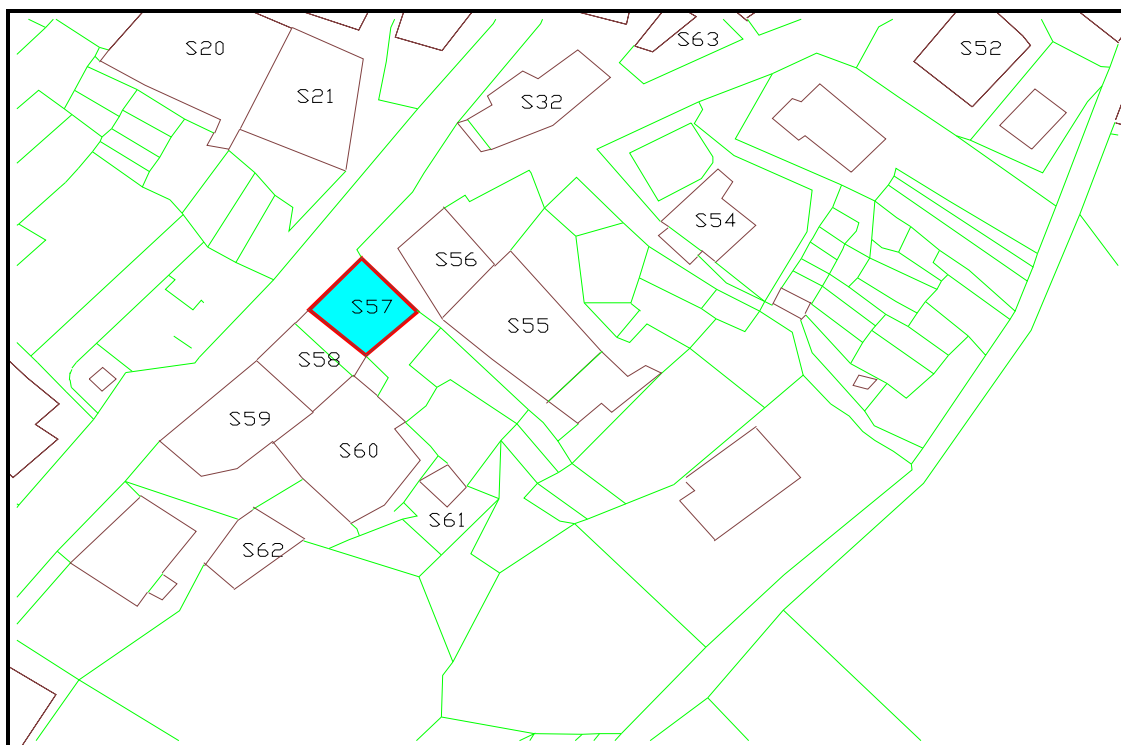
12	Categoria di intervento prevista:	RESTAURO	
		RISANAMENTO CONSERVATIVO	
		RISTRUTTURAZIONE	<input checked="" type="checkbox"/>
		DEMOLIZIONE E RICOSTRUZIONE	
		DEMOLIZIONE	
13	Vincoli particolari:		
TIPO / OGGETTO DI VINCOLO :			
14	Categoria di intervento prevista per gli spazi di pertinenza: Ristrutturazione		

P.R.G. del Comune di Breguzzo - Rilevazione degli insediamenti storici
Edifici Interni al Centro Storico

Numero: 57	
Comprensorio: C8	Foglio di mappa: 3
Comune amministrativo: Breguzzo	N. di particella P.ed.: 64
Comune Catastale: Breguzzo I	Data Rilievo: Settembre 2006
Indirizzo/Localita' :Breguzzo	Rilevatore: Thomas Franzinelli



Scala 1 : 1000



ANALISI

1	Tipologia funzionale	EDIFICIO PREV. RESIDENZIALE	A	<input checked="" type="checkbox"/>	BAITA	E	
		EDIFICIO PRODUTTIVO	B		MALGA	F	
		EDIFICIO SPECIALE	C		DEPOSITO	G	
		STALLA-FIENILE	D		GARAGE	H	

2	Epoca di costruzione	ANTERIORE AL 1860	8	8
		TRA IL 1860 E IL 1939	6	
		POSTERIORE AL 1939	4	

3	Tipologia architettonica storica	ALTA DEFINIZIONE	8	
		MEDIA DEFINIZIONE	6	
		BASSA DEFINIZIONE	4	4
		NESSUNA DEFINIZIONE	0	

4	Permanenza dei caratteri formali tradizionali	VOLUMETRICI ORIGINALI	2	1	0	0
		CARATTERI COSTRUTTIVI	2	1	0	0
		CARATTERI COMPLEMENT.	2	1	0	0
		ASPETTI DECORATIVI	2	1	0	0
		TOTALE				

5	Destinazione d'uso originaria	CONSERVATA	<input checked="" type="checkbox"/>
		MODIFICATA PARZIALMENTE	<input type="checkbox"/>
		MODIFICATA TOTALMENTE	<input type="checkbox"/>
		NON INDIVIDUATA	<input type="checkbox"/>

6	Degrado fisico	NULLO	
		MEDIO	<input checked="" type="checkbox"/>
		ELEVATO	<input type="checkbox"/>

7	Grado utilizzo	UTILIZZATO	
		SOTTOUTILIZZATO	<input checked="" type="checkbox"/>
		IN STATO DI ABBANDONO	<input type="checkbox"/>

8	Spazi di pertinenza	ALTA QUALITA'	
		MEDIA QUALITA'	<input checked="" type="checkbox"/>
		BASSA QUALITA'	<input type="checkbox"/>

9	Vincoli legislativi:
----------	-----------------------------

10	Categoria di intervento prevista dal piano precedente: Ristrutturazione
-----------	--

11	Note:
-----------	--------------

PROGETTO

12	Categoria di intervento prevista:	RESTAURO	
		RISANAMENTO CONSERVATIVO	
		RISTRUTTURAZIONE	<input checked="" type="checkbox"/>
		DEMOLIZIONE E RICOSTRUZIONE	
		DEMOLIZIONE	

13	Vincoli particolari:
TIPO / OGGETTO DI VINCOLO :	

14	Categoria di intervento prevista per gli spazi di pertinenza: Ristrutturazione
-----------	---

P.R.G. del Comune di Breguzzo - Rilevazione degli insediamenti storici
Edifici Interni al Centro Storico

Numero: 58	
Comprensorio: C8	Foglio di mappa: 3
Comune amministrativo: Breguzzo	N. di particella P.ed.: 70
Comune Catastale: Breguzzo I	Data Rilievo: Settembre 2006
Indirizzo/Località': Breguzzo	Rilevatore: Thomas Franzinelli



Scala 1 : 1000



ANALISI

1	Tipologia funzionale	EDIFICIO PREV. RESIDENZIALE	A	<input checked="" type="checkbox"/>	BAITA	E	
		EDIFICIO PRODUTTIVO	B		MALGA	F	
		EDIFICIO SPECIALE	C		DEPOSITO	G	
		STALLA-FIENILE	D		GARAGE	H	

2	Epoca di costruzione	ANTERIORE AL 1860	8	8
		TRA IL 1860 E IL 1939	6	
		POSTERIORE AL 1939	4	

3	Tipologia architettonica storica	ALTA DEFINIZIONE	8	
		MEDIA DEFINIZIONE	6	
		BASSA DEFINIZIONE	4	4
		NESSUNA DEFINIZIONE	0	

4	Permanenza dei caratteri formali tradizionali	VOLUMETRICI ORIGINALI	2	1	0	0
		CARATTERI COSTRUTTIVI	2	1	0	0
		CARATTERI COMPLEMENT.	2	1	0	1
		ASPETTI DECORATIVI	2	1	0	0
		TOTALE				

5	Destinazione d'uso originaria	CONSERVATA	<input checked="" type="checkbox"/>
		MODIFICATA PARZIALMENTE	<input type="checkbox"/>
		MODIFICATA TOTALMENTE	<input type="checkbox"/>
		NON INDIVIDUATA	<input type="checkbox"/>

6	Degrado fisico	NULLO	
		MEDIO	<input checked="" type="checkbox"/>
		ELEVATO	<input type="checkbox"/>

7	Grado utilizzo	UTILIZZATO	<input checked="" type="checkbox"/>
		SOTTOUTILIZZATO	<input type="checkbox"/>
		IN STATO DI ABBANDONO	<input type="checkbox"/>

8	Spazi di pertinenza	ALTA QUALITA'	
		MEDIA QUALITA'	<input checked="" type="checkbox"/>
		BASSA QUALITA'	<input type="checkbox"/>

9	Vincoli legislativi:
----------	-----------------------------

10	Categoria di intervento prevista dal piano precedente: Risanamento Conservativo
-----------	--

11	Note:
-----------	--------------

PROGETTO

12	Categoria di intervento prevista:	RESTAURO	
		RISANAMENTO CONSERVATIVO	<input checked="" type="checkbox"/>
		RISTRUTTURAZIONE	<input type="checkbox"/>
		DEMOLIZIONE E RICOSTRUZIONE	<input type="checkbox"/>
		DEMOLIZIONE	<input type="checkbox"/>

13	Vincoli particolari: TIPO / OGGETTO DI VINCOLO :
-----------	--

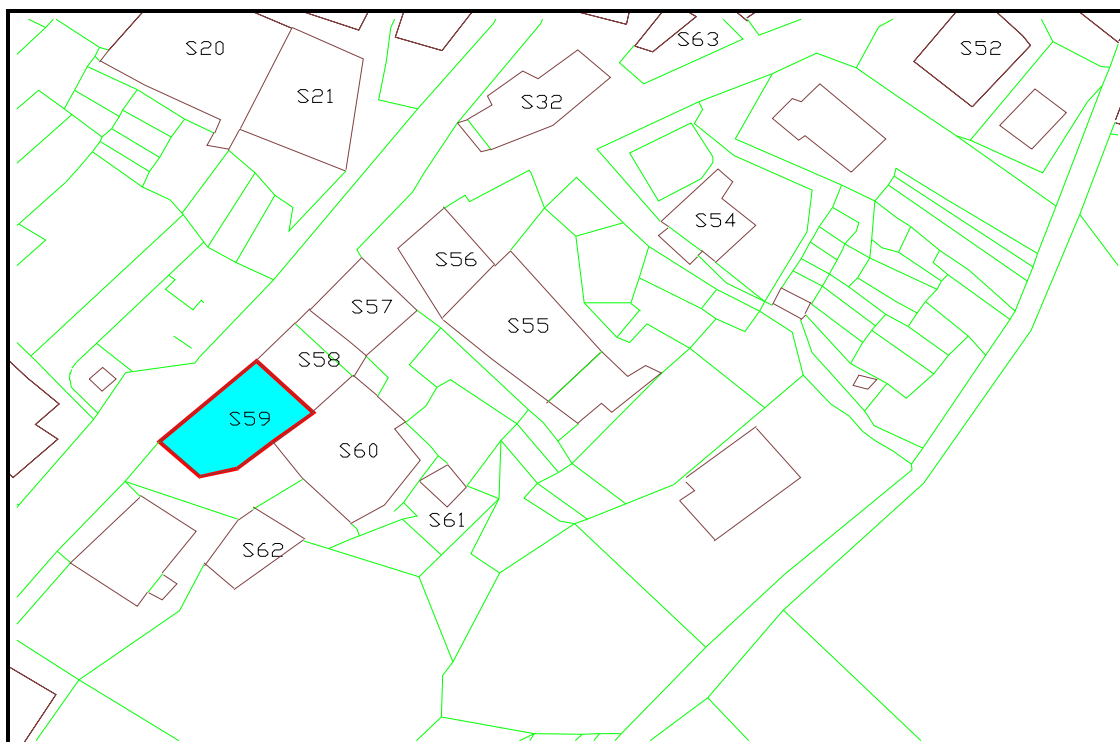
14	Categoria di intervento prevista per gli spazi di pertinenza: Risanamento Conservativo
-----------	---

P.R.G. del Comune di Breguzzo - Rilevazione degli insediamenti storici
Edifici Interni al Centro Storico

Numero: 59	
Comprensorio: C8	Foglio di mappa: 3
Comune amministrativo: Breguzzo	N. di particella P.ed.: 71
Comune Catastale: Breguzzo I	Data Rilievo: Settembre 2006
Indirizzo/Località: Breguzzo	Rilevatore: Thomas Franzinelli



Scala 1 : 1000



ANALISI

1	Tipologia funzionale	EDIFICIO PREV. RESIDENZIALE	A	<input checked="" type="checkbox"/>	BAITA	E	
		EDIFICIO PRODUTTIVO	B		MALGA	F	
		EDIFICIO SPECIALE	C		DEPOSITO	G	
		STALLA-FIENILE	D		GARAGE	H	

2	Epoca di costruzione	ANTERIORE AL 1860	8	8
		TRA IL 1860 E IL 1939	6	
		POSTERIORE AL 1939	4	

3	Tipologia architettonica storica	ALTA DEFINIZIONE	8	
		MEDIA DEFINIZIONE	6	
		BASSA DEFINIZIONE	4	4
		NESSUNA DEFINIZIONE	0	

4	Permanenza dei caratteri formali tradizionali	VOLUMETRICI ORIGINALI	2	1	0	0
		CARATTERI COSTRUTTIVI	2	1	0	0
		CARATTERI COMPLEMENT.	2	1	0	1
		ASPETTI DECORATIVI	2	1	0	0
		TOTALE				

5	Destinazione d'uso originaria	CONSERVATA	<input checked="" type="checkbox"/>
		MODIFICATA PARZIALMENTE	<input type="checkbox"/>
		MODIFICATA TOTALMENTE	<input type="checkbox"/>
		NON INDIVIDUATA	<input type="checkbox"/>

6	Degrado fisico	NULLO	
		MEDIO	<input checked="" type="checkbox"/>
		ELEVATO	<input type="checkbox"/>

7	Grado utilizzo	UTILIZZATO	
		SOTTOUTILIZZATO	<input checked="" type="checkbox"/>
		IN STATO DI ABBANDONO	<input type="checkbox"/>

8	Spazi di pertinenza	ALTA QUALITA'	
		MEDIA QUALITA'	<input checked="" type="checkbox"/>
		BASSA QUALITA'	<input type="checkbox"/>

9	Vincoli legislativi:
----------	-----------------------------

10	Categoria di intervento prevista dal piano precedente: Risanamento Conservativo
-----------	--

11	Note:
-----------	--------------

PROGETTO

12	Categoria di intervento prevista:	RESTAURO	
		RISANAMENTO CONSERVATIVO	<input checked="" type="checkbox"/>
		RISTRUTTURAZIONE	<input type="checkbox"/>
		DEMOLIZIONE E RICOSTRUZIONE	<input type="checkbox"/>
		DEMOLIZIONE	<input type="checkbox"/>

13	Vincoli particolari: TIPO / OGGETTO DI VINCOLO :
-----------	--

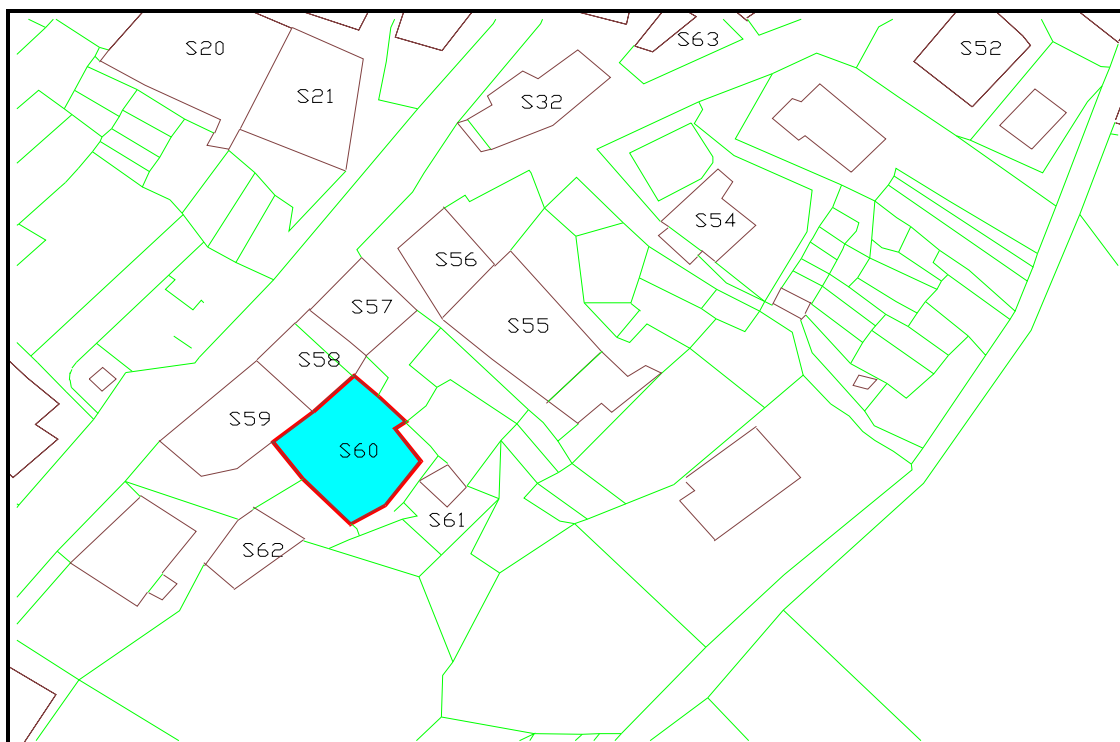
14	Categoria di intervento prevista per gli spazi di pertinenza: Risanamento Conservativo
-----------	---

P.R.G. del Comune di Breguzzo - Rilevazione degli insediamenti storici
Edifici Interni al Centro Storico

Numero: 60	
Comprensorio: C8	Foglio di mappa: 3
Comune amministrativo: Breguzzo	N. di particella P.ed.: 69
Comune Catastale: Breguzzo I	Data Rilievo: Settembre 2006
Indirizzo/Località: Breguzzo	Rilevatore: Thomas Franzinelli



Scala 1 : 1000



ANALISI

1	Tipologia funzionale	EDIFICIO PREV. RESIDENZIALE	A	<input checked="" type="checkbox"/>	BAITA	E	
		EDIFICIO PRODUTTIVO	B		MALGA	F	
		EDIFICIO SPECIALE	C		DEPOSITO	G	
		STALLA-FIENILE	D		GARAGE	H	

2	Epoca di costruzione	ANTERIORE AL 1860	8		8
		TRA IL 1860 E IL 1939	6		
		POSTERIORE AL 1939	4		

3	Tipologia architettonica storica	ALTA DEFINIZIONE	8		
		MEDIA DEFINIZIONE	6		
		BASSA DEFINIZIONE	4		4
		NESSUNA DEFINIZIONE	0		

4	Permanenza dei caratteri formali tradizionali	VOLUMETRICI ORIGINALI	2	1	0	1
		CARATTERI COSTRUTTIVI	2	1	0	0
		CARATTERI COMPLEMENT.	2	1	0	0
		ASPETTI DECORATIVI	2	1	0	0
		TOTALE				

5	Destinazione d'uso originaria	CONSERVATA	<input checked="" type="checkbox"/>
		MODIFICATA PARZIALMENTE	<input type="checkbox"/>
		MODIFICATA TOTALMENTE	<input type="checkbox"/>
		NON INDIVIDUATA	<input type="checkbox"/>

6	Degrado fisico	NULLO	<input checked="" type="checkbox"/>
		MEDIO	<input type="checkbox"/>
		ELEVATO	<input type="checkbox"/>

7	Grado utilizzo	UTILIZZATO	<input checked="" type="checkbox"/>
		SOTTOUTILIZZATO	<input type="checkbox"/>
		IN STATO DI ABBANDONO	<input type="checkbox"/>

8	Spazi di pertinenza	ALTA QUALITA'	
		MEDIA QUALITA'	<input checked="" type="checkbox"/>
		BASSA QUALITA'	<input type="checkbox"/>

9	Vincoli legislativi:
----------	-----------------------------

10	Categoria di intervento prevista dal piano precedente: Risanamento Conservativo
-----------	--

11	Note:
-----------	--------------

PROGETTO

12	Categoria di intervento prevista:	RESTAURO	
		RISANAMENTO CONSERVATIVO	<input checked="" type="checkbox"/>
		RISTRUTTURAZIONE	<input type="checkbox"/>
		DEMOLIZIONE E RICOSTRUZIONE	<input type="checkbox"/>
		DEMOLIZIONE	<input type="checkbox"/>

13	Vincoli particolari: TIPO / OGGETTO DI VINCOLO : Risanamento e conservazione contorni in granito delle porte e finestre.
-----------	--

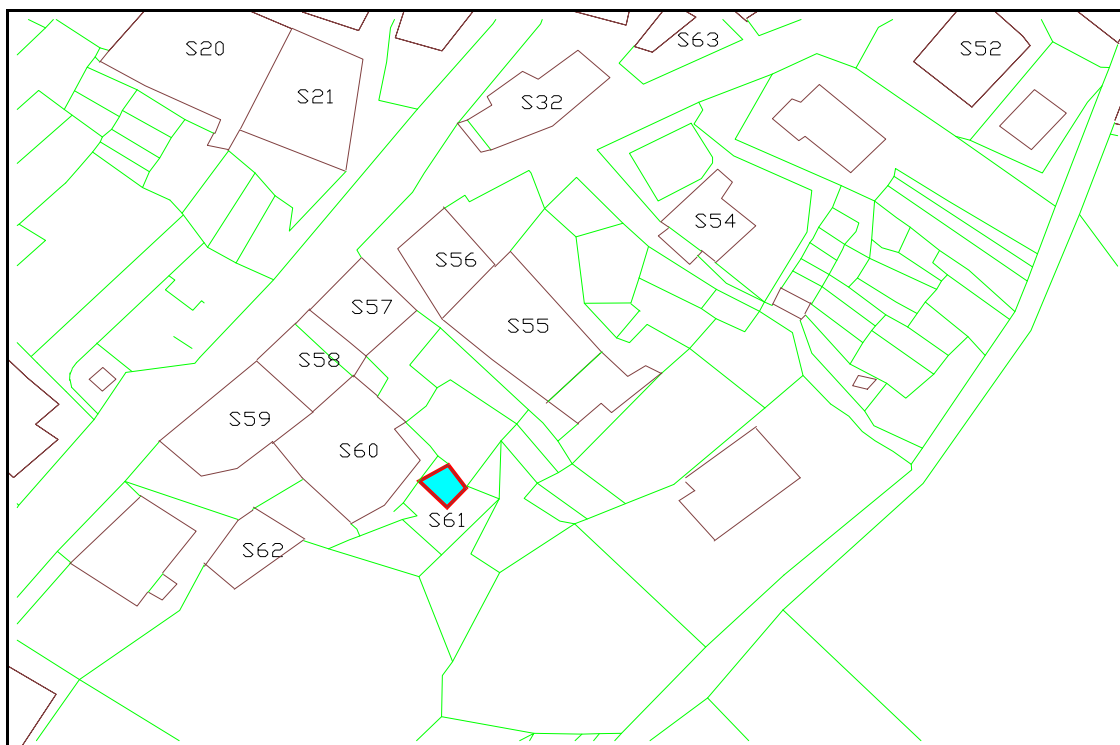
14	Categoria di intervento prevista per gli spazi di pertinenza: Risanamento Conservativo
-----------	---

P.R.G. del Comune di Breguzzo - Rilevazione degli insediamenti storici
Edifici Interni al Centro Storico

Numero: 61	
Comprensorio: C8	Foglio di mappa: 3
Comune amministrativo: Breguzzo	N. di particella P.ed.: 217
Comune Catastale: Breguzzo I	Data Rilievo: Settembre 2006
Indirizzo/Localita' :Breguzzo	Rilevatore: Thomas Franzinelli



Scala 1 : 1000



ANALISI

1	Tipologia funzionale	EDIFICIO PREV. RESIDENZIALE	A	<input checked="" type="checkbox"/>	BAITA	E	
		EDIFICIO PRODUTTIVO	B		MALGA	F	
		EDIFICIO SPECIALE	C		DEPOSITO	G	
		STALLA-FIENILE	D		GARAGE	H	
2	Epoca di costruzione	ANTERIORE AL 1860			8		
		TRA IL 1860 E IL 1939			6		
		POSTERIORE AL 1939			4	4	
3	Tipologia architettonica storica	ALTA DEFINIZIONE			8		
		MEDIA DEFINIZIONE			6	6	
		BASSA DEFINIZIONE			4		
		NESSUNA DEFINIZIONE			0		
4	Permanenza dei caratteri formali tradizionali	VOLUMETRICI ORIGINALI	2	1	0	1	
		CARATTERI COSTRUTTIVI	2	1	0	1	
		CARATTERI COMPLEMENT.	2	1	0	0	
		ASPETTI DECORATIVI	2	1	0	0	
		TOTALE				12	
5	Destinazione d'uso originaria	CONSERVATA			<input checked="" type="checkbox"/>		
		MODIFICATA PARZIALMENTE					
		MODIFICATA TOTALMENTE					
		NON INDIVIDUATA					
6	Degrado fisico	NULLO					
		MEDIO			<input checked="" type="checkbox"/>		
		ELEVATO					
7	Grado utilizzo	UTILIZZATO					
		SOTTOUTILIZZATO			<input checked="" type="checkbox"/>		
		IN STATO DI ABBANDONO					
8	Spazi di pertinenza	ALTA QUALITA'					
		MEDIA QUALITA'			<input checked="" type="checkbox"/>		
		BASSA QUALITA'					
9	Vincoli legislativi:						
10	Categoria di intervento prevista dal piano precedente: Ristrutturazione						
11	Note:						

PROGETTO

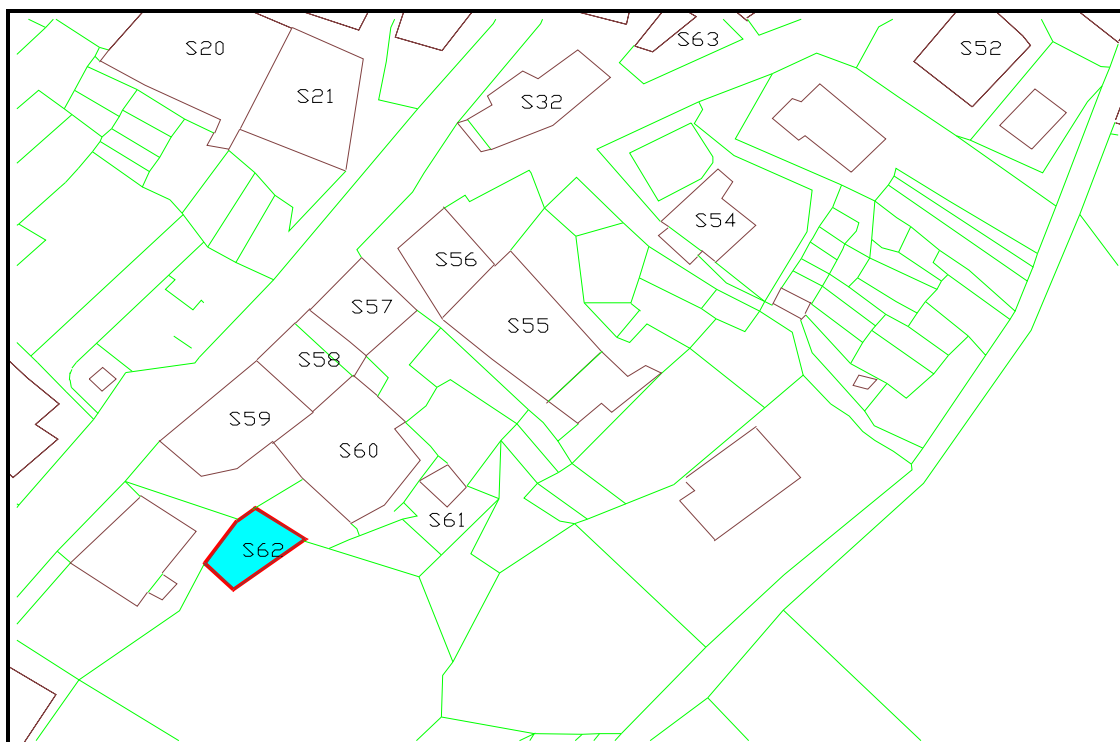
12	Categoria di intervento prevista:	RESTAURO	
		RISANAMENTO CONSERVATIVO	
		RISTRUTTURAZIONE	<input checked="" type="checkbox"/>
		DEMOLIZIONE E RICOSTRUZIONE	
		DEMOLIZIONE	
13	Vincoli particolari:		
TIPO / OGGETTO DI VINCOLO :			
14	Categoria di intervento prevista per gli spazi di pertinenza: Ristrutturazione		

P.R.G. del Comune di Breguzzo - Rilevazione degli insediamenti storici
Edifici Interni al Centro Storico

Numero: 62	
Comprensorio: C8	Foglio di mappa: 3
Comune amministrativo: Breguzzo	N. di particella P.ed.: 238
Comune Catastale: Breguzzo I	Data Rilievo: Settembre 2006
Indirizzo/Localita' :Breguzzo	Rilevatore: Thomas Franzinelli



Scala 1 : 1000



ANALISI

1	Tipologia funzionale	EDIFICIO PREV. RESIDENZIALE	A	<input checked="" type="checkbox"/>	BAITA	E	
		EDIFICIO PRODUTTIVO	B		MALGA	F	
		EDIFICIO SPECIALE	C		DEPOSITO	G	
		STALLA-FIENILE	D		GARAGE	H	

2	Epoca di costruzione	ANTERIORE AL 1860	8	
		TRA IL 1860 E IL 1939	6	
		POSTERIORE AL 1939	4	4

3	Tipologia architettonica storica	ALTA DEFINIZIONE	8	
		MEDIA DEFINIZIONE	6	
		BASSA DEFINIZIONE	4	4
		NESSUNA DEFINIZIONE	0	

4	Permanenza dei caratteri formali tradizionali	VOLUMETRICI ORIGINALI	2	1	0	1
		CARATTERI COSTRUTTIVI	2	1	0	0
		CARATTERI COMPLEMENT.	2	1	0	0
		ASPETTI DECORATIVI	2	1	0	0
		TOTALE				

5	Destinazione d'uso originaria	CONSERVATA	<input checked="" type="checkbox"/>
		MODIFICATA PARZIALMENTE	<input type="checkbox"/>
		MODIFICATA TOTALMENTE	<input type="checkbox"/>
		NON INDIVIDUATA	<input type="checkbox"/>

6	Degrado fisico	NULLO	<input checked="" type="checkbox"/>
		MEDIO	<input type="checkbox"/>
		ELEVATO	<input type="checkbox"/>

7	Grado utilizzo	UTILIZZATO	
		SOTTOUTILIZZATO	<input checked="" type="checkbox"/>
		IN STATO DI ABBANDONO	<input type="checkbox"/>

8	Spazi di pertinenza	ALTA QUALITA'	
		MEDIA QUALITA'	
		BASSA QUALITA'	<input checked="" type="checkbox"/>

9	Vincoli legislativi:
----------	-----------------------------

10	Categoria di intervento prevista dal piano precedente: Ristrutturazione
-----------	--

11	Note:
-----------	--------------

PROGETTO

12	Categoria di intervento prevista:	RESTAURO	
		RISANAMENTO CONSERVATIVO	
		RISTRUTTURAZIONE	<input checked="" type="checkbox"/>
		DEMOLIZIONE E RICOSTRUZIONE	
		DEMOLIZIONE	

13	Vincoli particolari:
TIPO / OGGETTO DI VINCOLO :	

14	Categoria di intervento prevista per gli spazi di pertinenza: Ristrutturazione
-----------	---

P.R.G. del Comune di Breguzzo - Rilevazione degli insediamenti storici
Edifici Interni al Centro Storico

Numero: 63	
Comprensorio: C8	Foglio di mappa: 3
Comune amministrativo: Breguzzo	N. di particella P.ed.: 308
Comune Catastale: Breguzzo I	Data Rilievo: Settembre 2006
Indirizzo/Località: Breguzzo	Rilevatore: Thomas Franzinelli



Scala 1 : 1000



ANALISI

1	Tipologia funzionale	EDIFICIO PREV. RESIDENZIALE	A		BAITA	E	
		EDIFICIO PRODUTTIVO	B		MALGA	F	
		EDIFICIO SPECIALE	C		DEPOSITO	G	X
		STALLA-FIENILE	D		GARAGE	H	

2	Epoca di costruzione	ANTERIORE AL 1860	8	
		TRA IL 1860 E IL 1939	6	
		POSTERIORE AL 1939	4	4

3	Tipologia architettonica storica	ALTA DEFINIZIONE	8	
		MEDIA DEFINIZIONE	6	
		BASSA DEFINIZIONE	4	
		NESSUNA DEFINIZIONE	0	0

4	Permanenza dei caratteri formali tradizionali	VOLUMETRICI ORIGINALI	2	1	0	0
		CARATTERI COSTRUTTIVI	2	1	0	0
		CARATTERI COMPLEMENT.	2	1	0	0
		ASPETTI DECORATIVI	2	1	0	0
		TOTALE				

5	Destinazione d'uso originaria	CONSERVATA	X
		MODIFICATA PARZIALMENTE	
		MODIFICATA TOTALMENTE	
		NON INDIVIDUATA	

6	Degrado fisico	NULLO	
		MEDIO	X
		ELEVATO	

7	Grado utilizzo	UTILIZZATO	X
		SOTTOUTILIZZATO	
		IN STATO DI ABBANDONO	

8	Spazi di pertinenza	ALTA QUALITA'	
		MEDIA QUALITA'	X
		BASSA QUALITA'	

9	Vincoli legislativi:
----------	-----------------------------

10	Categoria di intervento prevista dal piano precedente: Ristrutturazione
-----------	--

11	Note:
-----------	--------------

PROGETTO

12	Categoria di intervento prevista:	RESTAURO	
		RISANAMENTO CONSERVATIVO	
		RISTRUTTURAZIONE	
		DEMOLIZIONE E RICOSTRUZIONE	X
		DEMOLIZIONE	

13	Vincoli particolari: TIPO / OGGETTO DI VINCOLO :
-----------	--

14	Categoria di intervento prevista per gli spazi di pertinenza: Ristrutturazione
-----------	---

P.R.G. del Comune di Breguzzo - Rilevazione degli insediamenti storici
Edifici Interni al Centro Storico

Numero: 64	
Comprensorio: C8	Foglio di mappa: 3
Comune amministrativo: Breguzzo	N. di particella P.ed.: 220
Comune Catastale: Breguzzo I	Data Rilievo: Settembre 2006
Indirizzo/Localita' :Breguzzo	Rilevatore: Thomas Franzinelli



Scala 1 : 1000



ANALISI

1	Tipologia funzionale	EDIFICIO PREV. RESIDENZIALE	A		BAITA	E	
		EDIFICIO PRODUTTIVO	B	<input checked="" type="checkbox"/>	MALGA	F	
		EDIFICIO SPECIALE	C		DEPOSITO	G	<input checked="" type="checkbox"/>
		STALLA-FIENILE	D		GARAGE	H	

2	Epoca di costruzione	ANTERIORE AL 1860	8	
		TRA IL 1860 E IL 1939	6	
		POSTERIORE AL 1939	4	4

3	Tipologia architettonica storica	ALTA DEFINIZIONE	8	
		MEDIA DEFINIZIONE	6	
		BASSA DEFINIZIONE	4	
		NESSUNA DEFINIZIONE	0	0

4	Permanenza dei caratteri formali tradizionali	VOLUMETRICI ORIGINALI	2	1	0	1
		CARATTERI COSTRUTTIVI	2	1	0	1
		CARATTERI COMPLEMENT.	2	1	0	0
		ASPETTI DECORATIVI	2	1	0	0
		TOTALE				

5	Destinazione d'uso originaria	CONSERVATA	<input checked="" type="checkbox"/>
		MODIFICATA PARZIALMENTE	<input type="checkbox"/>
		MODIFICATA TOTALMENTE	<input type="checkbox"/>
		NON INDIVIDUATA	<input type="checkbox"/>

6	Degrado fisico	NULLO	<input checked="" type="checkbox"/>
		MEDIO	<input type="checkbox"/>
		ELEVATO	<input type="checkbox"/>

7	Grado utilizzo	UTILIZZATO	<input checked="" type="checkbox"/>
		SOTTOUTILIZZATO	<input type="checkbox"/>
		IN STATO DI ABBANDONO	<input type="checkbox"/>

8	Spazi di pertinenza	ALTA QUALITA'	<input type="checkbox"/>
		MEDIA QUALITA'	<input type="checkbox"/>
		BASSA QUALITA'	<input checked="" type="checkbox"/>

9	Vincoli legislativi:
----------	-----------------------------

10	Categoria di intervento prevista dal piano precedente: Ristrutturazione
-----------	--

11	Note:
-----------	--------------

PROGETTO

12	Categoria di intervento prevista:	RESTAURO	
		RISANAMENTO CONSERVATIVO	
		RISTRUTTURAZIONE	<input checked="" type="checkbox"/>
		DEMOLIZIONE E RICOSTRUZIONE	
		DEMOLIZIONE	

13	Vincoli particolari: TIPO / OGGETTO DI VINCOLO :
-----------	--

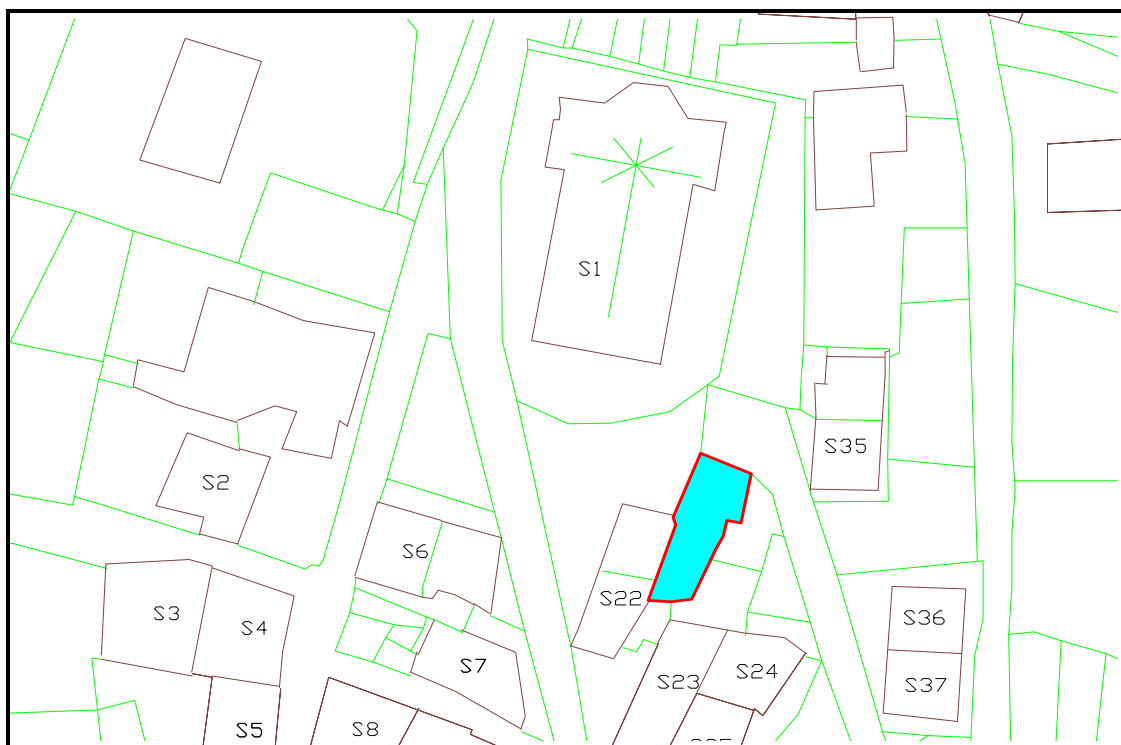
14	Categoria di intervento prevista per gli spazi di pertinenza: Ristrutturazione
-----------	---

P.R.G. del Comune di Breguzzo - Rilevazione degli insediamenti storici
Edifici Interni al Centro Storico

Numero: 65	
Comprensorio: C8	Foglio di mappa: 3
Comune amministrativo: Breguzzo	N. di particella P.ed.: 17
Comune Catastale: Breguzzo I	Data Rilievo: Settembre 2006
Indirizzo/Località: Breguzzo	Rilevatore: Thomas Franzinelli



Scala 1 : 1000



ANALISI

1	Tipologia funzionale	EDIFICIO PREV. RESIDENZIALE	A		BAITA	E	
		EDIFICIO PRODUTTIVO	B		MALGA	F	
		EDIFICIO SPECIALE	C		DEPOSITO	G	
		STALLA-FIENILE	D		GARAGE	H	

2	Epoca di costruzione	ANTERIORE AL 1860	8		4
		TRA IL 1860 E IL 1939	6		
		POSTERIORE AL 1939	4		

3	Tipologia architettonica storica	ALTA DEFINIZIONE	8		0
		MEDIA DEFINIZIONE	6		
		BASSA DEFINIZIONE	4		
		NESSUNA DEFINIZIONE	0		

4	Permanenza dei caratteri formali tradizionali	VOLUMETRICI ORIGINALI	2	1	0	1
		CARATTERI COSTRUTTIVI	2	1	0	0
		CARATTERI COMPLEMENT.	2	1	0	0
		ASPETTI DECORATIVI	2	1	0	0
		TOTALE				

5	Destinazione d'uso originaria	CONSERVATA	X
		MODIFICATA PARZIALMENTE	
		MODIFICATA TOTALMENTE	
		NON INDIVIDUATA	

6	Degrado fisico	NULLO	
		MEDIO	X
		ELEVATO	

7	Grado utilizzo	UTILIZZATO	X
		SOTTOUTILIZZATO	
		IN STATO DI ABBANDONO	

8	Spazi di pertinenza	ALTA QUALITA'	
		MEDIA QUALITA'	
		BASSA QUALITA'	X

9	Vincoli legislativi:
----------	-----------------------------

10	Categoria di intervento prevista dal piano precedente: NC
-----------	--

11	Note: Tipologia funzionale: edificio artigianale;
-----------	--

PROGETTO

12	Categoria di intervento prevista:	RESTAURO	
		RISANAMENTO CONSERVATIVO	
		RISTRUTTURAZIONE	
		DEMOLIZIONE E RICOSTRUZIONE	X
		DEMOLIZIONE	

13	Vincoli particolari: TIPO / OGGETTO DI VINCOLO :
-----------	--

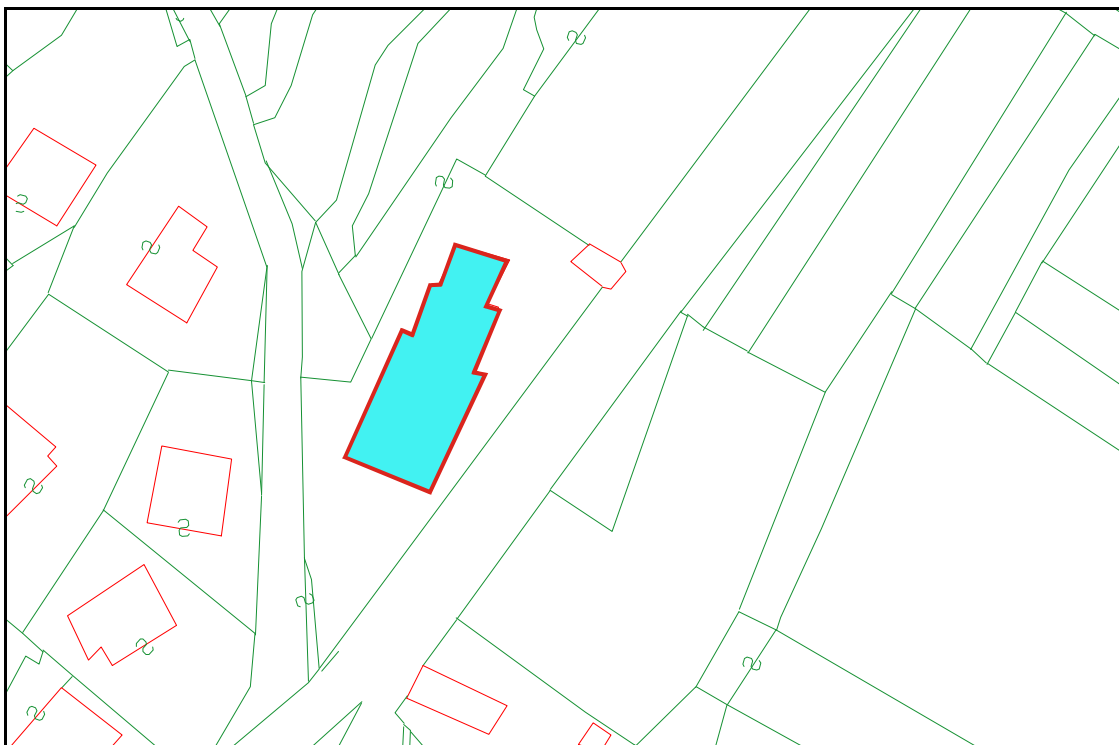
14	Categoria di intervento prevista per gli spazi di pertinenza: Ristrutturazione
-----------	---

P.R.G. del Comune di Breguzzo - Rilevazione degli insediamenti storici
Edifici Interni al Centro Storico

Numero: 66	
Comprensorio: C8	Foglio di mappa: 3
Comune amministrativo: Breguzzo	N. di particella P.ed.: 124 e P.f 943
Comune Catastale: Breguzzo I	Data Rilievo: Settembre 2006
Indirizzo/Localita' :Breguzzo	Rilevatore: Thomas Franzinelli



Scala 1 : 1000



ANALISI

1	Tipologia funzionale	EDIFICIO PREV. RESIDENZIALE	A		BAITA	E	
		EDIFICIO PRODUTTIVO	B		MALGA	F	
		EDIFICIO SPECIALE	C	X	DEPOSITO	G	
		STALLA-FIENILE	D		GARAGE	H	

2	Epoca di costruzione	ANTERIORE AL 1860	8		8
		TRA IL 1860 E IL 1939	6		
		POSTERIORE AL 1939	4		

3	Tipologia architettonica storica	ALTA DEFINIZIONE	8		8
		MEDIA DEFINIZIONE	6		
		BASSA DEFINIZIONE	4		
		NESSUNA DEFINIZIONE	0		

4	Permanenza dei caratteri formali tradizionali	VOLUMETRICI ORIGINALI	2	1	0	2
		CARATTERI COSTRUTTIVI	2	1	0	2
		CARATTERI COMPLEMENT.	2	1	0	2
		ASPETTI DECORATIVI	2	1	0	2
		TOTALE				

5	Destinazione d'uso originaria	CONSERVATA		X
		MODIFICATA PARZIALMENTE		
		MODIFICATA TOTALMENTE		
		NON INDIVIDUATA		

6	Degrado fisico	NULLO		X
		MEDIO		
		ELEVATO		

7	Grado utilizzo	UTILIZZATO		
		SOTTOUTILIZZATO		X
		IN STATO DI ABBANDONO		

8	Spazi di pertinenza	ALTA QUALITA'		
		MEDIA QUALITA'		X
		BASSA QUALITA'		

9	Vincoli legislativi:
----------	-----------------------------

10	Categoria di intervento prevista dal piano precedente: Restauro
-----------	---

11	Note: Edificio Civile Amministrativo
-----------	---

PROGETTO


12	Categoria di intervento prevista:	RESTAURO		X
		RISANAMENTO CONSERVATIVO		
		RISTRUTTURAZIONE		
		DEMOLIZIONE E RICOSTRUZIONE		
		DEMOLIZIONE		

13	Vincoli particolari: TIPO / OGGETTO DI VINCOLO : P.ED 124 VINCOLO DIRETTO/DICHIARATO DI INTERESSE (D.Lgs. 42 /2004) P.F 943 - AREA A TUTELA INDIRETTA (D.Lgs. 42 /2004)
-----------	--

14	Categoria di intervento prevista per gli spazi di pertinenza: Restauro
-----------	--

P.R.G. del Comune di Breguzzo - Rilevazione degli insediamenti storici
Edifici Interni al Centro Storico

Numero: 67	
Comprensorio: C8	Foglio di mappa: 3
Comune amministrativo: Breguzzo	N. di particella P.ed.: P.F. 944
Comune Catastale: Breguzzo I	Data Rilievo: Settembre 2006
Indirizzo/Localita' :Breguzzo	Rilevatore: Thomas Franzinelli



Scala 1 : 1000



ANALISI

1	Tipologia funzionale	EDIFICIO PREV. RESIDENZIALE	A		BAITA	E	
		EDIFICIO PRODUTTIVO	B		MALGA	F	
		EDIFICIO SPECIALE	C	X	DEPOSITO	G	
		STALLA-FIENILE	D		GARAGE	H	

2	Epoca di costruzione	ANTERIORE AL 1860	8		8
		TRA IL 1860 E IL 1939	6		
		POSTERIORE AL 1939	4		

3	Tipologia architettonica storica	ALTA DEFINIZIONE	8		8
		MEDIA DEFINIZIONE	6		
		BASSA DEFINIZIONE	4		
		NESSUNA DEFINIZIONE	0		

4	Permanenza dei caratteri formali tradizionali	VOLUMETRICI ORIGINALI	2	1	0	2
		CARATTERI COSTRUTTIVI	2	1	0	2
		CARATTERI COMPLEMENT.	2	1	0	2
		ASPETTI DECORATIVI	2	1	0	2
		TOTALE				

5	Destinazione d'uso originaria	CONSERVATA		X
		MODIFICATA PARZIALMENTE		
		MODIFICATA TOTALMENTE		
		NON INDIVIDUATA		

6	Degrado fisico	NULLO		
		MEDIO		X
		ELEVATO		

7	Grado utilizzo	UTILIZZATO		X
		SOTTOUTILIZZATO		
		IN STATO DI ABBANDONO		

8	Spazi di pertinenza	ALTA QUALITA'		
		MEDIA QUALITA'		X
		BASSA QUALITA'		

9	Vincoli legislativi:
----------	-----------------------------

10	Categoria di intervento prevista dal piano precedente: Restauro
-----------	---

11	Note:
-----------	--------------

PROGETTO

12	Categoria di intervento prevista:	RESTAURO		X
		RISANAMENTO CONSERVATIVO		
		RISTRUTTURAZIONE		
		DEMOLIZIONE E RICOSTRUZIONE		
		DEMOLIZIONE		

13	Vincoli particolari: TIPO / OGGETTO DI VINCOLO : P.F 944 - VINCOLO DIRETTO/DICHIARATO DI INTERESSE (D.Lgs. 42 /2004) e al di fuori del limite C.S. AREA A TUTELA INDIRETTA (D.Lgs. 42 /2004)
-----------	--

14	Categoria di intervento prevista per gli spazi di pertinenza: Restauro
-----------	--

P.R.G. del Comune di Breguzzo - Rilevazione degli insediamenti storici
Edifici Interni al Centro Storico

Numero: 68	
Comprensorio: C8	Foglio di mappa: 3
Comune amministrativo: Breguzzo	N. di particella P.ed.: 173
Comune Catastale: Breguzzo I	Data Rilievo: Settembre 2006
Indirizzo/Localita' :Breguzzo	Rilevatore: Thomas Franzinelli



Scala 1 : 1000



ANALISI

1	Tipologia funzionale	EDIFICIO PREV. RESIDENZIALE	A		BAITA	E	
		EDIFICIO PRODUTTIVO	B		MALGA	F	
		EDIFICIO SPECIALE	C	X	DEPOSITO	G	
		STALLA-FIENILE	D		GARAGE	H	
2	Epoca di costruzione	ANTERIORE AL 1860			8	8	
		TRA IL 1860 E IL 1939			6		
		POSTERIORE AL 1939			4		
3	Tipologia architettonica storica	ALTA DEFINIZIONE			8	8	
		MEDIA DEFINIZIONE			6		
		BASSA DEFINIZIONE			4		
		NESSUNA DEFINIZIONE			0		
4	Permanenza dei caratteri formali tradizionali	VOLUMETRICI ORIGINALI	2	1	0	2	
		CARATTERI COSTRUTTIVI	2	1	0	2	
		CARATTERI COMPLEMENT.	2	1	0	2	
		ASPETTI DECORATIVI	2	1	0	2	
		TOTALE				24	
5	Destinazione d'uso originaria	CONSERVATA			X		
		MODIFICATA PARZIALMENTE					
		MODIFICATA TOTALMENTE					
		NON INDIVIDUATA					
6	Degrado fisico	NULLO			X		
		MEDIO					
		ELEVATO					
7	Grado utilizzo	UTILIZZATO			X		
		SOTTOUTILIZZATO					
		IN STATO DI ABBANDONO					
8	Spazi di pertinenza	ALTA QUALITA'					
		MEDIA QUALITA'					
		BASSA QUALITA'			X		
9	Vincoli legislativi:						
10	Categoria di intervento prevista dal piano precedente: Restauro						
11	Note:						

PROGETTO

12	Categoria di intervento prevista:	RESTAURO	X
		RISANAMENTO CONSERVATIVO	
		RISTRUTTURAZIONE	
		DEMOLIZIONE E RICOSTRUZIONE	
		DEMOLIZIONE	
13	Vincoli particolari:		
TIPO / OGGETTO DI VINCOLO : VINCOLO DIRETTO/DICHIARATO DI INTERESSE (D.Lgs. 42 /2004)			
14	Categoria di intervento prevista per gli spazi di pertinenza: Restauro		